

# ОБЩИНСКИ СЪВЕТ "РОДОПИ" - ОБЛАСТ ПЛОВДИВ

## РЕШЕНИЕ № 279

Прието с Протокол № 06 от 18.06.2021г.

**ОТНОСНО:** Докладна записка с вх. № ОБС-94П-251-4/10.6.2021г. относно Извършване на компенсирани промени в Бюджета за капиталови разходи на община „Родопи“ за 2021 г. във връзка с приключване на договор с ПУДООС на обект: Канализация с.Първенец “Канализация кв.Терасите – II-ри етап” и необходимостта за окончателно разплащане на строителен надзор в размер на 4 800 лв. за същия обект

Общински съвет «Родопи»

РЕШИ:

На основание чл.21, ал.1, т.6 и ал.2 от ЗМСМА, чл.124, ал.2 и чл.125, ал.1, т.2 от ЗПФ:

Извършва вътрешни компенсирани промени в Бюджета за капиталови разходи на община "Родопи" за 2021г., както следва:

Дейност и разходен под параграф	Наименование на обекта	ОБЩО	УТОЧНЕН ПЛАН (БИЛО)			УТОЧНЕН ПЛАН (СТАВА)			
			ПУДООС	ОД ЦС КР	Собствени средства	ПУДООС	ОД ЦС КР	Собствени средства	
Од 603 § 52*06	ППР рехабилитация на външна водопроводна мрежа с.Брестовица	11 160	0	0	11 160	6 360	0	0	6 360
Од 603 §52*06	Канализация на с.Първенец, подобект Канализация на кв.Терасите-II етап с.Първенец	305 848	305 848	0	0	310 648	305 848	0	4 800
	<b>Всичко:</b>	<b>317 008</b>	<b>305 848</b>	<b>0</b>	<b>11 160</b>	<b>317 008</b>	<b>305 848</b>	<b>0</b>	<b>11 160</b>

**МОТИВИ:** Настоящото решение е прието на основание чл.21, ал.1, т.6 и ал.2 от ЗМСМА, чл.124, ал.2 и чл.125, ал.1, т.2 от ЗПФ, като се имат предвид фактическите основания, изложени в Докладна записка, Вх.№ ОБС-94П-251-4/10.6.2021г. относно извършване на компенсирани промени в Бюджета за капиталови разходи на община „Родопи“ за 2021г. във връзка с приключване на договор с ПУДООС на обект: Канализация с.Първенец “Канализация кв.Терасите – II-ри етап” и необходимостта за окончателно разплащане на строителен надзор в размер на 4 800 лв. за същия обект.

Решение № 279 е прието на заседание на Общински съвет „Родопи” – област Пловдив, проведено на 18.06.2021г., Протокол № 06/18.06.2021г.

Общински съветници в ОбС Родопи: 29

Присъствали на гласуването: 22

За – 22

Против – 0

Въздържали се – 0

ПРЕДСЕДАТЕЛ НА  
ОБЩИНСКИ СЪВЕТ „РОДОПИ”

/Георги Цанков/

ПРОТОКОЛЧИК НА  
ОБЩИНСКИ СЪВЕТ „РОДОПИ”:

/Ива Капарова/

## **ОБЩИНСКИ СЪВЕТ "РОДОПИ" - ОБЛАСТ ПЛОВДИВ**

### **РЕШЕНИЕ № 280**

**Прието с Протокол № 06 от 18.06.2021г.**

**ОТНОСНО:** Докладна записка с вх. № 94Р-484-3/10.6.2021г. относно извършване на компенсирани промени по Бюджета на Община „Родопи“ за 2021 год., в т.ч. в Бюджета за капиталови разходи, във връзка с изграждането на две мултифункционални игрища в ОУ Първенец и ОУ Брестник и необходимостта да се изгради районно осветление за всяко игрище, включващ проектиране, оценка за съответствие, упражняване на строителен и авторски надзор и изпълнение на СМР, както и изграждането на стоманобетонова подпорна стена на ул."Ангел войвода" от о.т.51 до о. т. 50 с.Брестовица

**Общински съвет «Родопи»**

**РЕШИ:**

На основание чл.21, ал.1, т.6 от ЗМСМА, чл.124, ал.2, чл.125, ал.1, т.2 и чл.127, ал.1 от ЗПФ:

I. Извършва компенсирани промени в Бюджета на Община „Родопи“ за 2021 год., в т.ч. и Бюджета на капиталовите разходи за 2021 год., както следва:

Дейност, Обект:	Източник на финансиране:	Разходен параграф:	Сметна стойност в годишен размер в лв. (БИЛО):	Сметна стойност в годишен размер в лв. (СТАВА):	Разлика +/-:
ОД 619, Спирки за населените места	Собствени средства	§52*06	221 496	192 496	-29 000
ДОФ 322, Изграждане на мултифункционално игрище в двора на ОУ Брестник	Собствени средства	§52*06	68 106	81 106	13 000
ДОФ 322, Изграждане на мултифункционално игрище в двора на ОУ Първенец	Собствени средства	§52*06	100 000	113 000	13 000
ОД 606, Инженеринг - Изграждане на стоманобетонова подпорна стена на ул."Ангел войвода" от о.т.51 до осова точка 50 с.Брестовица	Собствени средства	§52*06	83 300	86 300	3 000
<b>ВСИЧКО :</b>			<b>472 902</b>	<b>472 902</b>	<b>0</b>

**МОТИВИ:** Настоящото решение е прието на основание чл.21, ал.1, т.6 от ЗМСМА, чл.124, ал.2, чл.125, ал.1, т.2 и чл.127, ал.1 от ЗПФ, като се имат предвид

фактическите основания, изложени в Докладна записка, Вх.№ 94Р-484-3/10.6.2021г. относно извършване на компенсирани промени по Бюджета на Община „Родопи“ за 2021г., в т.ч. в Бюджета за капиталови разходи, във връзка с изграждането на две мултифункционални игрища в ОУ Първенец и ОУ Брестник и необходимостта да се изгради районно осветление за всяко игрище, включващ проектиране, оценка за съответствие, упражняване на строителен и авторски надзор и изпълнение на СМР, както и изграждането на стоманобетонова подпорна стена на ул."Ангел войвода" от о.т.51 до о. т. 50 с.Брестовица.

**Решение № 280 е прието на заседание на Общински съвет „Родопи” – област Пловдив, проведено на 18.06.2021г., Протокол № 06/18.06.2021г.**

**Общински съветници в ОбС Родопи: 29**

**Присъствали на гласуването: 22**

**За – 22**

**Против – 0**

**Въздържали се – 0**

**ПРЕДСЕДАТЕЛ НА  
ОБЩНСКИ СЪВЕТ „РОДОПИ“:**

**/Георги Цанков/**

**ПРОТОКОЛЧИК НА  
ОБЩНСКИ СЪВЕТ „РОДОПИ“:**

**/Ива Кацарова/**

# ОБЩНСКИ СЪВЕТ "РОДОПИ" - ОБЛАСТ ПЛОВДИВ

## РЕШЕНИЕ № 281

Прието с Протокол № 06 от 18.06.2021г.

**ОТНОСНО:** Докладна записка с вх.№ ОБС-94П-251-3/10.6.2021г. относно извършване на компенсирани промени по Бюджета на Община „Родопи“ за 2021 год., в т.ч. в Бюджета за капиталови разходи, във връзка с обекти: „Изграждане на спортна площадка (в т.ч. и съоръженията) в с.Ягодово“ и „Изграждане на спортна площадка (в т.ч. и съоръженията) в с.Крумово“

Общински съвет «Родопи»

### РЕШИ:

На основание чл.21, ал.1, т.6 от ЗМСМА, чл.124, ал.2, чл.125, ал.1, т.2 и чл.127, ал.1 от ЗПФ:

I. Извършва компенсирани промени в Бюджета на Община „Родопи“ за 2021 год., в т.ч. и Бюджета на капиталовите разходи за 2021 год., както следва:

Дейност и разходен под параграф:	Наименование на обекта:	Общо:	Уточнен план (БИЛО):		Общо:	Уточнен план (СТАВА):	
			Собствени средства:	СЕС:		Собствени средства:	СЕС:
ОД 619 §§52*06	Спирки за населените места	223 236	223 236	0	221 496	221 496	0
ОД 714 §§52*06	Изграждане на спортна площадка (в т.ч. и съоръженията) в с. Ягодово	58 579	0	58 579	59 449	870	58 579
ОД 714 §§52*06	Изграждане на спортна площадка (в т.ч. и съоръженията) в с. Крумово	58 578	0	58 578	59 448	870	58 578
	<b>Всичко:</b>	<b>340 393</b>	<b>223 236</b>	<b>117 157</b>	<b>340 393</b>	<b>223 236</b>	<b>117 157</b>

**МОТИВИ:** Настоящото решение е прието на основание чл.21, ал.1, т.6 от ЗМСМА, чл.124, ал.2, чл.125, ал.1, т.2 и чл.127, ал.1 от ЗПФ, като се имат предвид фактическите основания, изложени в Докладна записка, Вх.№ ОБС-94П-251-3/10.6.2021г. относно извършване на компенсирани промени по Бюджета на Община „Родопи“ за 2021г., в т.ч. в Бюджета за капиталови разходи, във връзка с обекти: „Изграждане на спортна площадка (в т.ч. и съоръженията) в с.Ягодово“ и „Изграждане на спортна площадка (в т.ч. и съоръженията) в с.Крумово“.

Решение № 281 е прието на заседание на Общински съвет „Родопи” – област Пловдив, проведено на 18.06.2021г., Протокол № 06/18.06.2021г.

Общински съветници в ОбС Родопи: 29

Присъствали на гласуването: 22

За – 22

Против – 0


Въздържали се – 0

ПРЕДСЕДАТЕЛ НА  
ОБЩНСКИ СЪВЕТ „РОДОПИ”

/Георги Цанков/

ПРОТОКОЛЧИК НА  
ОБЩНСКИ СЪВЕТ „РОДОПИ”:

/Ива Кацарова/



*Handwritten signature or mark.*

# ОБЩИНСКИ СЪВЕТ "РОДОПИ" - ОБЛАСТ ПЛОВДИВ

## РЕШЕНИЕ № 282

Прието с Протокол № 06 от 18.06.2021г.

**ОТНОСНО:** Докладна записка с вх. № ОБС-66-04-83/15.6.2021г. относно даване на съгласие за дарение на автомобил на Първо РУ към ОД на МВР - Пловдив

Общински съвет «Родопи»

### РЕШИ:

На основание чл.21, ал.1, т.8 и ал.2 от ЗМСМА, във връзка с чл.249, ал.9, т.1 от ЗМВР и чл.225 от ЗЗД:

1. Дава съгласие община "Родопи" да дари на Първо РУ към ОД на МВР - Пловдив 1 /един/ брой Лек автомобил, Марка „Хюндай“, Модел „Саита Фе“, Цвят Тъмно Сив, ДКН РВ5885 РТ, рама (шаси) № КМНСН81WP7U150120, двигател № D4EB6059734, на стойност 10 000 лв. (десет хиляди лева), като всички последващи разходи по поддръжка и издръжка на автомобила са за сметка на Първо РУ към ОД на МВР - Пловдив.

2. Възлага на Кмета на община „Родопи“ да подпише Договор за дарение, като приложи към него двустранно подписан Премо-предавателен протокол, удостоверяващ предаването и приемането на движимата вещ между страните.

3. На основание чл.60, ал.1 от АПК ДОПУСКА предварително изпълнение на настоящото решение, считано от датата на постановяването му.

**МОТИВИ:** Настоящото решение е прието на основание чл.21, ал.1, т.8 и ал.2 от ЗМСМА, във връзка с чл.249, ал.9, т.1 от ЗМВР и чл.225 от ЗЗД; чл.60, ал.1 от АПК, като се имат предвид фактическите основания, изложени в Докладна записка, Вх.№ ОБС-66-04-83/15.6.2021г. относно даване на съгласие за дарение на автомобил на Първо РУ към ОД на МВР – Пловдив.

Решение № 282 е прието на заседание на Общински съвет „Родопи“ – област Пловдив, проведено на 18.06.2021г., Протокол № 06/18.06.2021г.

Общински съветници в ОБС Родопи: 29

Присъствали на гласуването: 22

За – 21

Против – 1


Въздържали се – 0

ПРЕДСЕДАТЕЛ НА  
ОБЩИНСКИ СЪВЕТ „РОДОПИ“:

/Георги Панков/

ПРОТОКОЛЧИК НА  
ОБЩИНСКИ СЪВЕТ „РОДОПИ“:

/Ива Кацарова/



**ОБЩИНСКИ СЪВЕТ "РОДОПИ" - ОБЛАСТ ПЛОВДИВ**

**РЕШЕНИЕ № 283**

**Прието с Протокол № 06 от 18.06.2021г.**

**ОТНОСНО:** Докладна записка с вх. № ОБС-г500-31/1.6.2021г. относно проект на Наредба за изменение на Приложение №3 към Наредба №7 за определянето и администрирането на местните такси и цени на услугите в Община „Родопи“

**Общински съвет «Родопи»**

**РЕШИ:**

**На основание чл.21, ал.1, т.23 и ал.2 от ЗМСМА, във връзка с чл.17, ал.1, т.3 от ЗМСМА и чл.76, ал.3, чл.77 и чл.79 от АПК:**

Приема Наредба за изменение на Наредба № 7 - Приложение № 3, за определянето и администрирането на местните такси и цени на услуги в Община „Родопи“, а именно:

**I.** Изменя т.1 от Приложение № 3 към чл.12, ал.1 от Наредба № 7 за определянето и администрирането на местните такси и цени на услуги в Община „Родопи“, както следва:

„1. Месечният размер на таксата за посещение в детските заведения на територията на общината се запазва, а именно: 35,00 лв. месечна такса за посещение. Стойността на хранодена се определя в размер на 3,10 лв. – цена на храноден.“

**II.** Новият размер на цената на храноден, както и месечният размер на таксата за посещение в детските заведения на територията на Общината, за 2021 година, ще бъдат поети от бюджета на Община „Родопи“ за 2021г.

**МОТИВИ:** Настоящото решение е прието на основание чл.21, ал.1, т.23 и ал.2 от ЗМСМА, във връзка с чл.17, ал.1, т.3 от ЗМСМА и чл.76, ал.3, чл.77 и чл.79 от Административнопроцесуалния кодекс, като се имат предвид фактическите основания, изложени в Докладна записка, Вх.№ ОБС-г500-31/1.6.2021г. относно проект на Наредба за изменение на Приложение №3 към Наредба №7 за определянето и администрирането на местните такси и цени на услуги в Община „Родопи“.

Решение № 283 е прието на заседание на Общински съвет „Родопи“ – област Пловдив, проведено на 18.06.2021г., Протокол № 06/18.06.2021г.

Общински съветници в ОбС Родопи: 29

Присъствали на гласуването: 21

За – 21

Против – 0

Въздържали се – 0

**ПРЕДСЕДАТЕЛ НА**

**ОБЩИНСКИ СЪВЕТ „РОДОПИ“**

/Георги Ванков/

**ПРОТОКОЛЧИК НА**

**ОБЩИНСКИ СЪВЕТ „РОДОПИ“**

/Ива Кацарова/



## **ОБЩИНСКИ СЪВЕТ "РОДОПИ" - ОБЛАСТ ПЛОВДИВ**

### **РЕШЕНИЕ № 284**

**Прието с Протокол № 06 от 18.06.2021г.**

**ОТНОСНО:** Докладна записка с вх. № 9412-298/3.6.2021г. относно даване на съгласие за учредяване на право на прокарване на водопроводно отклонение от съществуващ уличен водоневод и изграждане и разполагане на обща водомерна шахта през/в ПИ с идентификатор 03304.10.151, област Пловдив, община „Родопи“, по КККР на с.Белащица, м.“Бозалъка“, вид собств. Общинска публична, вид територия Земеделска, НТП За селскостопански, горски, ведомствен път, площ 2608 кв.м, стар номер 010151, одобрени със Зановед № РД-18-127/22.12.2016г. на Изпълнителен директор на АГКК, със Заповед за изменение на КККР №КД-14-135/06.10.2020г. на Изпълнителен директор на АГКК.

**Общински съвет «Родопи»**

**РЕШИ:**

**На основание чл.21, ал.1, т.8 от ЗМСМА, чл.34, ал.6 от ЗОС, чл.193, ал.6 от ЗУТ, във връзка с чл.193, ал.4 от ЗУТ:**

1. Общински съвет „Родопи“ **ДАВА СЪГЛАСИЕ** да бъде учредено право на прокарване и изграждане на обща водомерна шахта за група имоти по детайл през една площ от 61.5 (шестдесет и едно точка пет) кв.м, съгласно очертана с червени линии ивица на ексекутив, представляващ неразделна част от Разрешение за строеж № 264/24.07.2020г., изготвен от инж.Стефанов, а именно през:

- Поземлен имот 03304.10.151, област Пловдив, община „Родопи“, по КККР на с.Белащица, м.“Бозалъка“, вид собств. Общинска публична, вид територия Земеделска, НТП За селскостопански, горски, ведомствен път, площ 2608 кв. м, стар номер 010151, одобрени със Заповед № РД-18-127/22.12.2016г. на Изпълнителен директор на АГКК, Заповед за изменение на КККР № КД-14-135/06.10.2020г. на Изпълнителен директор на АГКК;

- Поземлен имот 06077.501.983, област Пловдив, община „Родопи“, по КККР с.Браниполе, ул.“Пансий Хилендарски“, вид собств. Общинска публична, вид територия Урбанизирана, НТП За второстепенна улица, площ 1451 кв. м, одобрени със Заповед № РД-18-299/08.12.2020г. на Изпълнителен директор на АГКК, *за осигуряване на питейна вода и прокарване на отклонения от общи мрежи и съоръжения на техническата инфраструктура /ВиК и др. проводи/ до:*

Поземлен имот 03304.10.1380, област Пловдив, община „Родопи“, по КККР на с.Белащица, м.“Бозалъка“, вид собств. Частна, вид територия Земеделска, категория 4, НТП Ниско застрояване (до 10 m), площ 575 кв. м, стар номер 10.221, парцел 10,1380-жил.стр., одобрени със Зановед № РД-18-127/22.12.2016г. на Изпълнителен директор на АГКК.

2. Възлага на Кмета на община „Родопи“ да извърши последващите правни и фактически действия по реализиране на настоящото решение.

**МОТИВИ:** Настоящото решение е прието на основание чл.21, ал.1, т.8 от ЗМСМА, чл.34, ал.6 от ЗОС, чл.193, ал.6 от ЗУТ, във връзка с чл.193, ал.4 от ЗУТ, като се имат предвид фактическите основания, изложени в Докладна записка, Вх.№ 9412-298/3.6.2021г. относно даване на съгласие за учредяване на право на прокарване на водопроводно отклонение от съществуващ уличен водопровод и изграждане и разполагане на обща водомерна шахта през/в ПИ с идентификатор 03304.10.151, област Пловдив, община „Родопи“, по КККР на с.Белащица, м.“Бозалъка“, вид собств. Общинска публична, вид територия Земеделска, НТП За селскостопански, горски, ведомствен път, площ 2608 кв.м, стар номер 010151, одобрени със заповед № РД-18-127/22.12.2016г. на Изпълнителен директор на АГКК, със Заповед за изменение на КККР №КД-14-135/06.10.2020г. на Изпълнителен директор на АГКК.

Решение № 284 е прието на заседание на Общински съвет „Родопи“ – област Пловдив, проведено на 18.06.2021г., Протокол № 06/18.06.2021г.

Общински съветници в ОбС Родопи: 29

Присъствали на гласуването: 21

За – 21

Против – 0

Въздържали се – 0

ПРЕДСЕДАТЕЛ НА  
ОБЩНСКИ СЪВЕТ „РОДОПИ“:

/Георги Цанков/

ПРОТОКОЛЧИК НА  
ОБЩНСКИ СЪВЕТ „РОДОПИ“:

/Ива Капарова/

## **ОБЩИНСКИ СЪВЕТ "РОДОПИ" - ОБЛАСТ ПЛОВДИВ**

### **РЕШЕНИЕ № 285**

**Прието с Протокол № 06 от 18.06.2021г.**

**ОТНОСНО:** Докладна записка с вх. № 9412-155/14.6.2021г. относно одобряване на ПУП-ПП, съгласно искане вх.№9412-155/09.03.2021г. от „Електроразпределение Юг“ ЕАД, приложените документи: Решение №498, прието с Протокол №11 от 29.12.2020г., издадено от Общински съвет „Родопи“ – област Пловдив, за разглеждане на ПУП-ПП за обект: „Външно ел. захранване на „Жилищна сграда с гараж“ в УПИ 066075 – жилищно строителство, съответстващ на ПИ с ИД 47295.66.159, местност „Исака“, по Кадастралната карта на с. Марково. Проектното трасе преминава през поземлени имоти с идентификатори 47295.66.115, 47295.66.127 и 47295.66.160 по Кадастралната карта на с.Марково, община „Родопи“, Решение №50, взето с Протокол №6/19.05.2021 год. на ЕСУТ при Община “Родопи” – Пловдив

**Общински съвет «Родопи»**

### **РЕШИ:**

**На основание чл.21, ал.1, т.11 от ЗМСМА и чл.129, ал.1 от ЗУТ:**

1. **Одобрява ПУП-ПП за обект: „Външно ел. захранване на „Жилищна сграда с гараж“ в УПИ 066075 – жилищно строителство, съответстващ на ПИ с ИД 47295.66.159, местност „Исака“, по Кадастралната карта на с.Марково. Проектното трасе преминава през поземлени имоти с идентификатори 47295.66.115, 47295.66.127 и 47295.66.160 по Кадастралната карта на с.Марково, община „Родопи“, дължината на трасето е 158.00м, съгласно приложените ПУП-Парцеларен план, регистър на засегащите имоти и обяснителна записка, изработени от лицензиран проектант, Решение №50, взето с Протокол №6/19.05.2021год. на ЕСУТ при Община “Родопи” – Пловдив.**

2. **Решението да се съобщи на заинтересуваните лица чрез обнародване в „Държавен вестник“ /на основание чл.129, ал.1 от ЗУТ/, които могат да го обжалват в едномесечен срок от съобщаването в Д.В. пред Административен съд град Пловдив, чрез Кмета на Община „Родопи“.**

3. **Решението да се язпрати за обнародване в „Държавен вестник“ в 7-дневен срок от приемането му (на основание чл.129, ал.1 от ЗУТ).**

**МОТИВИ:** Настоящото решение е прието на основание чл.21, ал.1, т.11 от ЗМСМА и чл.129, ал.1 от ЗУТ, като се имат предвид фактическите основания, изложени в Докладна записка, Вх.№ 9412-155/14.6.2021г. относно одобряване на ПУП-ПП, съгласно Искане, Вх.№ 9412-155/09.03.2021г. от „Електроразпределение Юг“ ЕАД, приложените документи: Решение №498, прието с Протокол №11 от 29.12.2020г., издадено от Общински съвет „Родопи“ – област Пловдив, за разглеждане на ПУП-ПП за обект: „Външно ел. захранване на „Жилищна сграда с гараж“ в УПИ 066075 – жилищно строителство, съответстващ на ПИ с ИД 47295.66.159, местност „Исака“, по Кадастралната карта на с. Марково. Проектното трасе преминава през поземлени имоти с идентификатори 47295.66.115, 47295.66.127 и 47295.66.160 по Кадастралната

карта на с.Марково, община „Родопи“, Решение №50, взето с Протокол №6/19.05.2021 год. на ЕСУТ при Община “Родопи” – Пловдив.

Решение № 285 е прието на заседание на Общински съвет „Родопи” – област Пловдив, проведено на 18.06.2021г., Протокол № 06/18.06.2021г.

Общински съветници в ОбС Родопи: 29

Присъствали на гласуването: 21

За – 21

Против – 0

Въздържали се – 0

ПРЕДСЕДАТЕЛ НА  
ОБЩИНСКИ СЪВЕТ „РОДОПИ“:

/Георги Данков/

ПРОТОКОЛЧИК НА  
ОБЩИНСКИ СЪВЕТ „РОДОПИ“:

/Ива Капарова/



Handwritten signatures and initials, including a large signature at the bottom.

## **ОБЩИНСКИ СЪВЕТ "РОДОПИ" - ОБЛАСТ ПЛОВДИВ**

### **РЕШЕНИЕ № 286**

**Прието с Протокол № 06 от 18.06.2021г.**

**ОТНОСНО:** Докладна записка с вх. № 9424-199/14.6.2021г. относно одобряване на ПУП-ПП, съгласно заявление вх.№9424-199#4/17.12.2021г. от „НЕТГАРД“ ООД, приложените документи: Решение №403, прието с Протокол №10 от 26.11.2020г. издадено от Общински съвет „Родопи“ – област Пловдив, Писмо изх.№ОВОС-1961-1/02.11.2020г. издадено от РИОСВ – Пловдив, Писмо вх.№66-Пд-163/30.01.2018г. и Решение за специално ползване на нътищата №РСПП-115/02.04.2018г. издадени от Агенция“ Пътна инфраструктура“ за разглеждане на ПУП-ПП за обект: „Изграждане на нова физическа инфраструктура за ЕСМ от съществуваща оптична мрежа на „НЕТГАРД“ ООД за захранване на нови абонати в местност „Герена“, масив 4, землище на с. Белащица, община „Родопи“. Проектното трасе преминава през поземлен имот с идентификатор 47295.21.1074 по Кадастралната карта на с. Марково, община „Родопи“ и поземлени имоти с идентификатори 03304.4.34, 03304.4.32 и 03304.4.33 по Кадастралната карта на с. Белащица, община „Родопи“, Решение №63, взето с Протокол №5/30.03.2021 год. на ЕСУТ при Община “Родопи” – Пловдив

**Общински съвет «Родопи»**

**РЕШИ:**

**На основание чл.21, ал.1, т.11 от ЗМСМА и чл.129, ал.1 от ЗУТ:**

**1. Одобрява ПУП-ПП за обект: „Изграждане на нова физическа инфраструктура за ЕСМ от съществуваща оптична мрежа на „НЕТГАРД“ ООД за захранване на нови абонати в местност „Герена“, масив 4, землище на с.Белащица, община „Родопи“. Проектното трасе преминава през поземлен имот с идентификатор 47295.21.1074 по Кадастралната карта на с.Марково, община „Родопи“ и поземлени имоти с идентификатори 03304.4.34, 03304.4.32 и 03304.4.33 по Кадастралната карта на с.Белащица, община „Родопи“, дължината на трасето е 746.80 м, съгласно приложените ПУП-Парцеларен план, регистър на засегнатите имоти и обяснителна записка, изработени от лицензиран проектант, Решение №63, взето с Протокол №5/30.03.2021 год. на ЕСУТ при Община “Родопи” – Пловдив.**

**2. Решението да се съобщи на заинтересуваните лица чрез обнародване в „Държавен вестник“ /на основание чл.129, ал.1 от ЗУТ/, които могат да го обжалват в едномесечен срок от съобщаването в Д.В. пред Административен съд град Пловдив, чрез Кмета на Община „Родопи“.**

**3. Решението да се изпрати за обнародване в „Държавен вестник“ в 7-дневен срок от приемането му (на основание чл.129, ал.1 от ЗУТ).**

**МОТИВИ:** Настоящото решение е прието на основание чл.21, ал.1, т.11 от ЗМСМА и чл.129, ал.1 от ЗУТ, като се имат предвид фактическите основания, изложени в Докладна записка, Вх.№ 9424-199/14.6.2021г. относно одобряване на ПУП-ПП, съгласно заявление вх.№9424-199#4/17.12.2021г. от „НЕТГАРД“ ООД, приложените документи: Решение №403, прието с Протокол №10 от 26.11.2020г. издадено от Общински съвет „Родопи“ – област Пловдив, Писмо изх.№ОВОС-1961-1/02.11.2020г. издадено от РИОСВ – Пловдив, Писмо

вх.№66-Пд-163/30.01.2018г. и Решение за специално ползване на пътищата №РСПП-115/02.04.2018г. издадени от Агенция "Пътна инфраструктура" за разглеждане на ПУП-ПП за обект: „Изграждане на нова физическа инфраструктура за ЕСМ от съществуваща оптична мрежа на „НЕТГАРД“ ООД за захранване на нови абонати в местност „Герена“, масив 4, землище на с. Белащица, община „Родопи“. Проектното трасе преминава през поземлен имот с идентификатор 47295.21.1074 по Кадастралната карта на с. Марково, община „Родопи“ и поземлени имоти с идентификатори 03304.4.34, 03304.4.32 и 03304.4.33 по Кадастралната карта на с. Белащица, община „Родопи“, Решение №63, взето с Протокол №5/30.03.2021 год. на ЕСУТ при Община "Родопи" – Пловдив.

**Решение № 286 е прието на заседание на Общински съвет „Родопи” – област Пловдив, проведено на 18.06.2021г., Протокол № 06/18.06.2021г.**

**Общински съветници в ОбС Родопи: 29**

**Присъствали на гласуването: 21**

**За – 21**

**Против – 0**

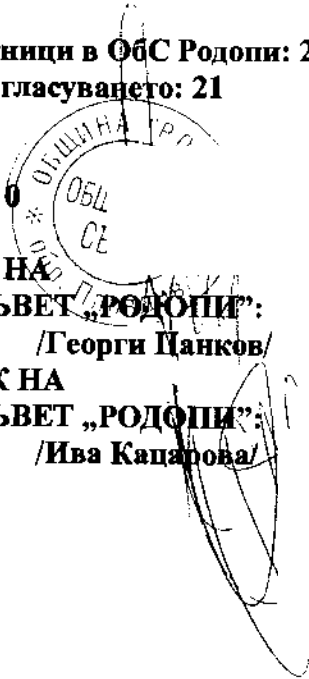
**Въздържали се – 0**

**ПРЕДСЕДАТЕЛ НА  
ОБЩНСКИ СЪВЕТ „РОДОПИ“:**

**/Георги Панков/**

**ПРОТОКОЛЧИК НА  
ОБЩНСКИ СЪВЕТ „РОДОПИ“:**

**/Ива Кацарова/**



## **ОБЩНСКИ СЪВЕТ "РОДОПИ" - ОБЛАСТ ПЛОВДИВ**

### **РЕШЕНИЕ № 287**

**Прието с Протокол № 06 от 18.06.2021г.**

**ОТНОСНО:** Докладна записка с вх. № 9424-267/14.6.2021г. относно одобряване на ПУП-ПП, съгласно искане вх.№9424-267#4/09.03.2021г. от „Електроразпределение Юг“ ЕАД, приложените документи: Решение №495, прието с Протокол №11 от 29.12.2020г. издадено от Общински съвет „Родопи“ – област Пловдив, за разглеждане на ПУП-ПП за обект: „Кабелна линия 1 kV за външно ел. захранване на „Жилищна сграда“ в УПИ I-259 – жилищно строителство, съответстващ на ПИ с ИД 47295.58.259, местност „Землище Марково“, по Кадастралната карта на с. Марково. Проектното трасе преминава през поземлени имоти с идентификатори 47295.60.51 и 47295.58.260 по Кадастралната карта на с. Марково, община „Родопи“, Решение №53, взето с Протокол №6/19.05.2021 год. на ЕСУТ при Община „Родопи“ – Пловдив

**Общински съвет «Родопи»**

**РЕШИ:**

**На основание чл.21, ал.1, т.11 от ЗМСМА и чл.129, ал.1 от ЗУТ:**

**1. Одобрява ПУП-ПП за обект: „Кабелна линия 1 kV за външно ел. захранване на „Жилищна сграда“ в УПИ I-259 – жилищно строителство, съответстващ на ПИ с ИД 47295.58.259, местност „Землище Марково“, по Кадастралната карта на с. Марково. Проектното трасе преминава през ноземлени имоти с идентификатори 47295.60.51 и 47295.58.260 по Кадастралната карта на с. Марково, община „Родопи“, дължината на трасето е 49.00 м., съгласно приложените ПУП-Парцеларен план, регистър на засегнатите имоти и обяснителна записка, изработени от лицензиран проектант, Решение №53, взето с Протокол №6/19.05.2021 год. на ЕСУТ при Община „Родопи“ – Пловдив.**

**2. Решението да се съобщи на заинтересуваните лица чрез обнародване в „Държавен вестник“ /на основание чл.129, ал.1 от ЗУТ/, които могат да го обжалват в едномесечен срок от съобщаването в Д.В. пред Административен съд град Пловдив, чрез Кмета на Община „Родопи“.**

**3. Решението да се изпрати за обнародване в „Държавен вестник“ в 7-дневен срок от приемането му (на основание чл.129, ал.1 от ЗУТ).**

**МОТИВИ:** Настоящото решение е прието на основание чл.21, ал.1, т.11 от ЗМСМА и чл.129, ал.1 от ЗУТ, като се имат предвид фактическите основания, изложени в Докладна записка, Вх.№ 9424-267/14.6.2021г. относно одобряване на ПУП-ПП, съгласно Искане, Вх.№ 9424-267#4/09.03.2021г. от „Електроразпределение Юг“ ЕАД, приложените документи: Решение №495, прието с Протокол №11 от 29.12.2020г. издадено от Общински съвет „Родопи“ – област Пловдив, за разглеждане на ПУП-ПП за обект: „Кабелна линия 1 kV за външно ел. захранване на „Жилищна сграда“ в УПИ I-259 – жилищно строителство, съответстващ на ПИ с ИД 47295.58.259, местност „Землище Марково“, по Кадастралната карта на с.Марково. Проектното трасе преминава през поземлени имоти с идентификатори 47295.60.51 и 47295.58.260 по

Кадастралната карта на с. Марково, община „Родопи“, Решение №53, взето с Протокол №6/19.05.2021 год. на ЕСУТ при Община “Родопи” – Пловдив.

Решение № 287 е прието на заседание на Общински съвет „Родопи” – област Пловдив, проведено на 18.06.2021г., Протокол № 06/18.06.2021г.

Общински съветници в ОбС Родопи: 29

Присъствали на гласуването: 22

За – 22

Против – 0

Въздържали се – 0

ПРЕДСЕДАТЕЛ НА  
ОБЩНСКИ СЪВЕТ „РОДОПИ“

/Георги Цанков/

ПРОТОКОЛЧИК НА  
ОБЩНСКИ СЪВЕТ „РОДОПИ“

/Ива Кацарова/



## **ОБЩИНСКИ СЪВЕТ "РОДОПИ" - ОБЛАСТ ПЛОВДИВ**

### **РЕШЕНИЕ № 288**

**Прието с Протокол № 06 от 18.06.2021г.**

**ОТНОСНО:** Докладна записка с вх. № 9424-58/14.6.2021г. относно одобряване на ПУП-ПП, съгласно заявление вх.№9424-58#4/09.02.2021г. от „ФЛЕКСПРИНТ“ ЕООД, приложените документи: Решение №181, прието с Протокол №05 от 28.05.2020г. издадено от Общински съвет „Родопи“ – област Пловдив, Писмо изх.№22499/03.02.2021г. издадено от „Водоснабдяване и канализация“ ЕООД за разглеждане на ПУП-ПП за обект: „Трасе за уличен довеждащ водопровод до УПИ 141017 – производствени и обслужващи дейности – печатна база, съответстващ на ПИ с ИД 141.17, местност „Петров кладенец“, землището на с. Цалалица, община „Родопи“. Проектното трасе преминава през поземлени имоти с идентификатори 78029.366.981, 78029.141.981, 78029.345.979, 78029.345.989 и 78029.345.975 по Кадастралната карта на землището на с. Цалалица, община „Родопи“, Решение №55, взето с Протокол №6/19.05.2021 год. на ЕСУТ при Община „Родопи“ – Пловдив

**Общински съвет «Родопи»**

### **РЕШИ:**

**На основание чл.21, ал.1, т.11 от ЗМСМА и чл.129, ал.1 от ЗУТ:**

**1. Одобрява ПУП-ПП за обект: „Трасе за уличен довеждащ водопровод до УПИ 141017 – производствени и обслужващи дейности – печатна база, съответстващ на ПИ с ИД 141.17, местност „Петров кладенец“, землището на с. Цалалица, община „Родопи“. Проектното трасе преминава през поземлени имоти с идентификатори 78029.366.981, 78029.141.981, 78029.345.979, 78029.345.989 и 78029.345.975 по Кадастралната карта на землището на с. Цалалица, община „Родопи“, дължината на трасето е 463.00 м., съгласно приложените ПУП-Парцеларен план, регистър на засегнатите имоти и обяснителна записка, изработени от лицензиран проектант, Решение №55, взето с Протокол №6/19.05.2021 год. на ЕСУТ при Община „Родопи“ – Пловдив.**

**2. Решението да се съобщи на заинтересуваните лица чрез обнародване в „Държавен вестник“ /на основание чл.129, ал.1 от ЗУТ/, които могат да го обжалват в едномесечен срок от съобщаването в Д.В. пред Административен съд град Пловдив, чрез Кмета на Община „Родопи“.**

**3. Решението да се изпрати за обнародване в „Държавен вестник“ в 7-дневен срок от приеждането му (на основание чл.129, ал.1 от ЗУТ).**

**МОТИВИ:** Настоящото решение е прието на основание чл.21, ал.1, т.11 от ЗМСМА и чл.129, ал.1 от ЗУТ, като се имат предвид фактическите основания, изложени в Докладна записка, Вх.№ 9424-58/14.6.2021г. относно одобряване на ПУП-ПП, съгласно Заявление, Вх.№ 9424-58#4/09.02.2021г. от „ФЛЕКСПРИНТ“ ЕООД, приложените документи: Решение №181, прието с Протокол №05 от 28.05.2020г. издадено от Общински съвет „Родопи“ – област Пловдив, Писмо изх.№22499/03.02.2021г., издадено от „Водоснабдяване и канализация“ ЕООД, за разглеждане на ПУП-ПП за обект: „Трасе за уличен довеждащ водопровод до УПИ 141017 – производствени и обслужващи дейности – печатна база, съответстващ на ПИ с ИД 141.17, местност „Петров кладенец“, землището на с. Цалалица, община „Родопи“. Проектното трасе

преминава през поземлени имоти с идентификатори 78029.366.981, 78029.141.981, 78029.345.979, 78029.345.989 и 78029.345.975 по Кадастралната карта на землището на с. Цалалица, община „Родопи“, Решение №55, взето с Протокол №6/19.05.2021 год. на ЕСУТ при Община “Родопи” – Пловдив.

**Решение № 288 е прието на заседание на Общински съвет „Родопи” – област Пловдив, проведено на 18.06.2021г., Протокол № 06/18.06.2021г.**

**Общински съветници в ОбС Родопи: 29**

**Присъствали на гласуването: 22**

**За – 22**

**Против – 0**

**Въздържали се – 0**

**ПРЕДСЕДАТЕЛ НА  
ОБЩИНСКИ СЪВЕТ „РОДОПИ“:**

**/Георги Цанков/**

**ПРОТОКОЛЧИК НА  
ОБЩИНСКИ СЪВЕТ „РОДОПИ“:**

**/Ива Капарова/**

## **ОБЩИНСКИ СЪВЕТ "РОДОПИ" - ОБЛАСТ ПЛОВДИВ**

### **РЕШЕНИЕ № 289**

**Прието с Протокол № 06 от 18.06.2021г.**

**ОТНОСНО:** Докладна записка с вх. № 9412-157/15.6.2021г. относно одобряване на ПУП-ПП, съгласно искане вх.№9412-157/09.03.2021г. от „Електроразпределение Юг“ ЕАД, приложените документи: Решение №499, прието с Протокол №11 от 29.12.2020г. издадено от Общински съвет „Родопи“ – област Пловдив, за разглеждане на ПУП-ПП за обект: „Външно ел. захранване на „Жилищна сграда“ в УПИ 32.118 – жилищно строителство, съответстващ на ПИ с ИД 47295.32.118, местност „Фиданлъка“, по Кадастралната карта на с. Марково. Проектното трасе преминава през поземлен имот с идентификатор 59032.23.254 по Кадастралната карта на с. Първенец, община „Родопи“ и поземлени имоти с идентификатори 47295.32.97, 47295.32.122 по Кадастралната карта на с. Марково, община „Родопи“, Решение №51, взето с Протокол №6/19.05.2021 год. на ЕСУТ при Община “Родопи” – Пловдив

**Общински съвет «Родопи»**

### **РЕШИ:**

**На основание чл.21, ал.1, т.11 от ЗМСМА и чл.129, ал.1 от ЗУТ:**

**1. Одобрява ПУП-ПП за обект: „Външно ел. захранване на „Жилищна сграда“ в УПИ 32.118 – жилищно строителство, съответстващ на ПИ с ИД 47295.32.118, местност „Фиданлъка“, по Кадастралната карта на с. Марково. Проектното трасе преминава през поземлен имот с идентификатор 59032.23.254 по Кадастралната карта на с. Първенец, община „Родопи“ и поземлени имоти с идентификатори 47295.32.97, 47295.32.122 по Кадастралната карта на с. Марково, община „Родопи“, дължината на трасето е 182.00 м., съгласно приложените ПУП-Парцеларен план, регистър на засегнатите имоти и обяснителна записка изработени от лицензиран проектант, Решение №51, взето с Протокол №6/19.05.2021 год. на ЕСУТ при Община “Родопи” – Пловдив.**

**2. Решението да се съобщи на заинтересуваните лица чрез обнародване в „Държавен вестник“ /на основание чл.129, ал.1 от ЗУТ/, които могат да го обжалват в едномесечен срок от съобщаването в Д.В. пред Административен съд град Пловдив, чрез Кмета на Община „Родопи“.**

**3. Решението да се изпрати за обнародване в „Държавен вестник“ в 7-дневен срок от приемането му (на основание чл.129, ал.1 от ЗУТ).**

**МОТИВИ:** Настоящото решение е прието на основание чл.21, ал.1, т.11 от ЗМСМА и чл.129, ал.1 от ЗУТ, като се имат предвид фактическите основания, изложени в Докладна записка, Вх.№ 9412-157/15.6.2021г. относно одобряване на ПУП-ПП, съгласно искане вх.№9412-157/09.03.2021г. от „Електроразпределение Юг“ ЕАД, приложените документи: Решение №499, прието с Протокол №11 от 29.12.2020г. издадено от Общински съвет „Родопи“ – област Пловдив, за разглеждане на ПУП-ПП за обект: „Външно ел. захранване на „Жилищна сграда“ в УПИ 32.118 – жилищно строителство, съответстващ на ПИ с ИД 47295.32.118, местност „Фиданлъка“, по Кадастралната карта на с. Марково. Проектното трасе преминава през поземлен имот с идентификатор 59032.23.254 по Кадастралната карта на с. Първенец,

община „Родопи“ и поземлени имоти с идентификатори 47295.32.97, 47295.32.122 по Кадастралната карта на с. Марково, община „Родопи“, Решение №51, взето с Протокол №6/19.05.2021 год. на ЕСУТ при Община “Родопи” – Пловдив.

**Решение № 289 е прието на заседание на Общински съвет „Родопи” – област Пловдив, проведено на 18.06.2021г., Протокол № 06/18.06.2021г.**

**Общински съветници в ОбС Родопи: 29**

**Присъствали на гласуването: 22**

**За – 22**

**Против – 0**


**Въздържали се – 0**

**ПРЕДСЕДАТЕЛ НА  
ОБЩИНСКИ СЪВЕТ „РОДОПИ“:**

**/Георги Цанков/**

**ПРОТОКОЛЧИК НА  
ОБЩИНСКИ СЪВЕТ „РОДОПИ“:**

**/Ива Капарова/**



*[Handwritten signatures and initials]*

## **ОБЩИНСКИ СЪВЕТ "РОДОПИ" - ОБЛАСТ ПЛОВДИВ**

### **РЕШЕНИЕ № 290**

**Прието с Протокол № 06 от 18.06.2021г.**

**ОТНОСНО:** Докладна записка с вх. № 9424-283/15.6.2021г. относно Одобряване на ПУП-ПП, съгласно искане вх.№9424-283#4/17.03.2021г. от „Електроразпределение Юг“ ЕАД, приложените документи: Решение №500, прието с Протокол №11 от 29.12.2020г. издадено от Общински съвет „Родопи“ – област Пловдив, за разглеждане на ПУП-ПП за обект: „Нов кабел 1 kV за външно ел. захранване на „Жилищна сграда“ в УПИ 9.1209 – жилищно строителство, съответстващ на ПИ с ИД 03304.9.1209, масив 9, местност „Арманица“ по Кадастралната карта на землище с. Белащица. Проектното трасе преминава през поземлени имоти с идентификатори 03304.9.1192, 03304.9.174, 03304.9.1213, по Кадастралната карта на землище с. Белащица, община „Родопи“, Решение №47, взето с Протокол №6/19.05.2021 год. на ЕСУТ при Община “Родопи” – Пловдив.

**Общински съвет «Родопи»**

**РЕШИ:**

**На основание чл.21, ал.1, т.11 от ЗМСМА и чл.129, ал.1 от ЗУТ:**

1. **Одобрява ПУП-ПП за обект: „Нов кабел 1 kV за външно ел. захранване на „Жилищна сграда“ в УПИ 9.1209 – жилищно строителство, съответстващ на ПИ с ИД 03304.9.1209, масив 9, местност „Арманица“ по Кадастралната карта на землище с.Белащица. Проектното трасе преминава през поземлени имоти с идентификатори 03304.9.1192, 03304.9.174, 03304.9.1213, по Кадастралната карта на землище с. Белащица, община „Родопи“, дължината на трасето е 76.00 м., съгласно приложените ПУП-Парцеларен план, регистър на засегнатите имоти и обяснителна записка изработени от лицензиран проектант, Решение №47, взето с Протокол №6/19.05.2021 год. на ЕСУТ при Община “Родопи” – Пловдив.**

2. **Решението да се съобщи на заинтересуваните лица чрез обнародване в „Държавен вестник“ /на основание чл.129, ал.1 от ЗУТ/, които могат да го обжалват в едномесечен срок от съобщаването в Д.В. пред Административен съд град Пловдив, чрез Кмета на Община „Родопи“.**

3. **Решението да се изпрати за обнародване в „Държавен вестник“ в 7-дневен срок от приемането му (на основание чл.129, ал.1 от ЗУТ).**

**МОТИВИ:** Настоящото решение е прието на основание чл.21, ал.1, т.11 от ЗМСМА и чл.129, ал.1 от ЗУТ, като се имат предвид фактическите основания, изложени в Докладна записка, Вх.№ 9424-283/15.6.2021г. относно одобряване на ПУП-ПП, съгласно Искане, Вх.№ 9424-283#4/17.03.2021г. от „Електроразпределение Юг“ ЕАД, приложените документи: Решение №500, прието с Протокол №11 от 29.12.2020г. издадено от Общински съвет „Родопи“ – област Пловдив, за разглеждане на ПУП-ПП за обект: „Нов кабел 1 kV за външно ел. захранване на „Жилищна сграда“ в УПИ 9.1209 – жилищно строителство, съответстващ на ПИ с ИД 03304.9.1209, масив 9, местност „Арманица“ по Кадастралната карта на землище с. Белащица. Проектното трасе преминава през поземлени имоти с идентификатори 03304.9.1192, 03304.9.174,

03304.9.1213, по Кадастралната карта на землище с.Белацица, община „Родопи“,  
Решение №47, взето с Протокол №6/19.05.2021 год. на ЕСУТ при Община “Родопи” –  
Пловдив.

**Решение № 290 е прието на заседание на Общински съвет „Родопи” – област  
Пловдив, проведено на 18.06.2021г., Протокол № 06/18.06.2021г.**

**Общински съветници в ОбС Родопи: 29**

**Присъствали на гласуването: 22**

**За – 22**

**Против – 0**

**Въздържали се – 0**

**ПРЕДСЕДАТЕЛ НА  
ОБЩНСКИ СЪВЕТ „РОДОПИ“:**

**/Георги Цанков/**

**ПРОТОКОЛЧИК НА  
ОБЩНСКИ СЪВЕТ „РОДОПИ“:**

**/Ива Капарова/**

## **ОБЩИНСКИ СЪВЕТ "РОДОПИ" - ОБЛАСТ ПЛОВДИВ**

### **РЕШЕНИЕ № 291**

**Прието с Протокол № 06 от 18.06.2021г.**

**ОТНОСНО:** Докладна записка с вх. № 9424-194/15.6.2021г. относно одобряване на ПУП-ПП, съгласно Заявление вх.№9424-194#4/18.12.2021г. от „ЛЪКИ ТРАВЕЛ“ ЕООД, приложените документи: Решение №402, прието с Протокол №10 от 26.11.2020г. издадено от Общински съвет „Родопи“ – област Пловдив, Писмо изх.№8604365/26.02.2020г. и Договор №4399399/04.03.2020г. издадени от „Електроразпределение Юг“ ЕАД, Писмо изх.№53-00-484/02.03.2020г. издадено от Областно нътно управление – Пловдив, Писмо с регистрационен индекс 70-3348/16.06.2020г. и Писмо с регистрационен индекс 70-3348/15.09.2020г. издадени от МЗХГ, Писмо изх.№СР-03-25#14/09.07.2020г. издадено от „Напоителни системи“ ЕАД клон Марица, за разглеждане на ПУП-ПП за обект: „Външно електрозахранване с кабел 1 kV“ за УПИ 030037 – център за гуми и сервиз, съответстващ на поземлен имот с идентификатор 06077.30.258 по Кадастралната карта на с. Браниполе, местност „Нешовица“. Проектното трасе преминава през поземлени имот с идентификатори 06077.20.51, 06077.20.52, 06077.10.546, 06077.10.548, 06077.30.142 и 06077.30.257 по Кадастралната карта на с. Браниполе, община „Родопи“, Решение №64, взето с Протокол №5/30.03.2021 год. на ЕСУТ при Община “Родопи” – Пловдив

**Общински съвет «Родопи»**

### **РЕШИ:**

**На основание чл.21, ал.1, т.11 от ЗМСМА и чл.129, ал.1 от ЗУТ:**

**1. Одобрява ПУП-ПП за обект: „Външно електрозахранване с кабел 1 kV“ за УПИ 030037 – център за гуми и сервиз, съответстващ на поземлен имот с идентификатор 06077.30.258 по Кадастралната карта на с.Браниполе, местност „Нешовица“. Проектното трасе преминава през поземлени имот с идентификатори 06077.20.51, 06077.20.52, 06077.10.546, 06077.10.548, 06077.30.142 и 06077.30.257 по Кадастралната карта на с. Браниполе, община „Родопи“, дължината на трасето е 82.08 м., съгласно приложените ПУП-Парцеларен план, регистър на засегнатите имоти и обяснителна записка изработени от лицензиран проектант, Решение №64, взето с Протокол №5/30.03.2021 год. на ЕСУТ при Община “Родопи” – Пловдив.**

**2. Решението да се съобщи на заинтересуваните лица чрез обнародване в „Държавен вестник“ /на основание чл.129, ал.1 от ЗУТ/, които могат да го обжалват в едномесечен срок от съобщаването в Д.В. пред Административен съд град Пловдив, чрез Кмета на Община „Родопи“.**

**3. Решението да се изпрати за обнародване в „Държавен вестник“ в 7-дневен срок от приемането му (на основание чл.129, ал.1 от ЗУТ).**

**МОТИВИ:** Настоящото решение е прието на основание чл.21, ал.1, т.11 от ЗМСМА и чл.129, ал.1 от ЗУТ, като се имат предвид фактическите основания, изложени в Докладна записка, Вх.№ 9424-194/15.6.2021г. относно одобряване на ПУП-ПП, съгласно Заявление, Вх.№ 9424-194#4/18.12.2021г. от „ЛЪКИ ТРАВЕЛ“ ЕООД, приложените документи: Решение №402, прието с Протокол №10 от 26.11.2020г.

издадено от Общински съвет „Родопи“ – област Пловдив, Писмо изх.№8604365/26.02.2020г. и Договор №4399399/04.03.2020г. издадени от „Електроразпределение Юг“ ЕАД, Писмо изх.№53-00-484/02.03.2020г. издадено от Областно пътно управление – Пловдив, Писмо с регистрационен индекс 70-3348/16.06.2020г. и Писмо с регистрационен индекс 70-3348/15.09.2020г. издадени от МЗХГ, Писмо изх.№СР-03-25#14/09.07.2020г. издадено от „Напоителни системи“ ЕАД клон Марица, за разглеждане на ПУП-ПП за обект: „Външно електрозахранване с кабел 1 kV“ за УПИ 030037 – център за гуми и сервиз, съответстващ на поземлен имот с идентификатор 06077.30.258 по Кадастралната карта на с. Браниполе, местност „Нешовица“. Проектното трасе преминава през поземлени имот с идентификатори 06077.20.51, 06077.20.52, 06077.10.546, 06077.10.548, 06077.30.142 и 06077.30.257 по Кадастралната карта на с. Браниполе, община „Родопи“, Решение №64, взето с Протокол №5/30.03.2021 год. на ЕСУТ при Община “Родопи” – Пловдив.

**Решение № 291 е прието на заседание на Общински съвет „Родопи” – област Пловдив, проведено на 18.06.2021г., Протокол № 06/18.06.2021г.**

**Общински съветници в ОбС Родопи: 29**

**Присъствали на гласуването: 22**

**За – 22**

**Против – 0**

**Въздържали се – 0**

**ПРЕДСЕДАТЕЛ НА  
ОБЩИНСКИ СЪВЕТ „РОДОПИ“:**

**/Георги Цанков/**

**ПРОТОКОЛЧИК НА  
ОБЩИНСКИ СЪВЕТ „РОДОПИ“:**

**/Ива Капарова/**



## **ОБЩИНСКИ СЪВЕТ "РОДОПИ" - ОБЛАСТ ПЛОВДИВ**

### **РЕШЕНИЕ № 292**

**Прието с Протокол № 06 от 18.06.2021г.**

**ОТНОСНО:** Докладна записка с вх. № 9424-285/15.6.2021г. относно одобряване на ПУП-ПП, съгласно искане вх.№9424-285#4/17.03.2021г. от „Електроразпределение Юг“ ЕАД, приложените документи: Решение №496, прието с Протокол №11 от 29.12.2020г. издадено от Общински съвет „Родопи“ – област Пловдив, Декларация рег.№11074 от 04.11.2020г. на нотариус Цветомира Баровска, рег.№544 на Нотариалната камара, за разглеждане на ПУП-ПП за обект: „Нов кабел 1 kV за външно ел. захранване на „Жилищна сграда, гаражи, два магазина за промишлени стоки“ в УПИ IV-018004 – жилищно застрояване, съответстващ на ПИ с ИД 03304.18.262, масив 18, местност „Живака“ по Кадастралната карта на землище с. Белащица. Проектното трасе преминава през поземлени имоти с идентификатори 03304.18.74, 03304.18.75, 03304.18.79, 03304.18.208, 03304.18.266 и 03304.18.345 по Кадастралната карта на землище с. Белащица, община „Родопи“, Решение №48, взето с Протокол №6/19.05.2021 год. на ЕСУТ при Община “Родопи” – Пловдив

**Общински съвет «Родопи»**

### **РЕШИ:**

**На основание чл.21, ал.1, т.11 от ЗМСМА и чл.129, ал.1 от ЗУТ:**

**1. Одобрява ПУП-ПП за обект: „Нов кабел 1 kV за външно ел. захранване на „Жилищна сграда, гаражи, два магазина за промишлени стоки“ в УПИ IV-018004 – жилищно застрояване, съответстващ на ПИ с ИД 03304.18.262, масив 18, местност „Живака“ по Кадастралната карта на землище с. Белащица. Проектното трасе преминава през поземлени имоти с идентификатори 03304.18.74, 03304.18.75, 03304.18.79, 03304.18.208, 03304.18.266 и 03304.18.345 по Кадастралната карта на землище с. Белащица, община „Родопи“, дължината на трасето е 358.00 м., съгласно приложените ПУП-Парцеларен план, регистър на засегнатите имоти и обяснителна записка изработени от лицензиран проектант, Решение №48, взето с Протокол №6/19.05.2021 год. на ЕСУТ при Община “Родопи” – Пловдив.**

**2. Решението да се съобщи на заинтересуваните лица чрез обнародване в „Държавен вестник“ /на основание чл.129, ал.1 от ЗУТ/, които могат да го обжалват в едномесечен срок от съобщаването в Д.В. пред Административен съд град Пловдив, чрез Кмета на Община „Родопи“.**

**3. Решението да се изпрати за обнародване в „Държавен вестник“ в 7-дневен срок от приемането му (на основание чл.129, ал.1 от ЗУТ).**

**МОТИВИ:** Настоящото решение е прието на основание чл.21, ал.1, т.11 от ЗМСМА и чл.129, ал.1 от ЗУТ, като се имат предвид фактическите основания, изложени в Докладна записка, Вх.№ 9424-285/15.6.2021г. относно одобряване на ПУП-ПП, съгласно Искане, Вх.№ 9424-285#4/17.03.2021г. от „Електроразпределение Юг“ ЕАД, приложените документи: Решение №496, прието с Протокол №11 от 29.12.2020г. издадено от Общински съвет „Родопи“ – област Пловдив, Декларация рег.№11074 от

04.11.2020г. на нотариус Цветомира Баровска, рег.№544 на Нотариалната камара, за разглеждане на ПУП-ПП за обект: „Нов кабел 1 kV за външно ел. захранване на „Жилищна сграда, гаражи, два магазина за промишлени стоки“ в УПИ IV-018004 – жилищно застрояване, съответстващ на ПИ с ИД 03304.18.262, масив 18, местност „Живака“ по Кадастралната карта на землище с. Белащица. Проектното трасе преминава през поземлени имоти с идентификатори 03304.18.74, 03304.18.75, 03304.18.79, 03304.18.208, 03304.18.266 и 03304.18.345 по Кадастралната карта на землище с. Белащица, община „Родопи“, Решение №48, взето с Протокол №6/19.05.2021 год. на ЕСУТ при Община “Родопи” – Пловдив.

**Решение № 292 е прието на заседание на Общински съвет „Родопи” – област Пловдив, проведено на 18.06.2021г., Протокол № 06/18.06.2021г.**

**Общински съветници в ОбС Родопи: 29**

**Присъствали на гласуването: 22**

**За – 22**

**Против – 0**

**Въздържали се – 0**

**ПРЕДСЕДАТЕЛ НА  
ОБЩНСКИ СЪВЕТ „РОДОПИ“**

**/Георги Цанков/**

**ПРОТОКОЛЧИК НА  
ОБЩНСКИ СЪВЕТ „РОДОПИ“:**

**/Ива Кацарова/**



*[Handwritten signatures and scribbles]*

## **ОБЩИНСКИ СЪВЕТ "РОДОПИ" - ОБЛАСТ ПЛОВДИВ**

### **РЕШЕНИЕ № 293**

**Прието с Протокол № 06 от 18.06.2021г.**

**ОТНОСНО:** Докладна записка с вх. № 9424-266/15.6.2021г. относно одобряване на ПУП-ПП, съгласно искане вх.№9424-266#4/09.03.2021г. от „Електроразпределение Юг“ ЕАД, приложените документи: Решение №494, прието с Протокол №11 от 29.12.2020г. издадено от Общински съвет „Родопи“ – област Пловдив, за разглеждане на ПУП-ПП за обект: „Кабелна линия 1 kV за външно ел. захранване на „Две жилищни сгради, площадка за паркиране и ограда“ в УПИ 78.417 – жилищно строителство, съответстващ на ПИ с ИД 47295.78.417, местност „Зандана“, по Кадастралната карта на с. Марково. Проектното трасе преминава през поземлени имоти с идентификатори 47295.78.327, 47295.78.328, 47295.90.120, 47295.119.54 и 47295.78.418 по Кадастралната карта на с. Марково, община „Родопи“, Решение №49, взето с Протокол №6/19.05.2021 год. на ЕСУТ при Община “Родопи” – Пловдив

**Общински съвет «Родопи»**

### **РЕШИ:**

**На основание чл.21, ал.1, т.11 от ЗМСМА и чл.129, ал.1 от ЗУТ:**

**1. Одобрява ПУП-ПП за обект: „Кабелна линия 1 kV за външно ел. захранване на „Две жилищни сгради, площадка за паркиране и ограда“ в УПИ 78.417 – жилищно строителство, съответстващ на ПИ с ИД 47295.78.417, местност „Зандана“, по Кадастралната карта на с. Марково. Проектното трасе преминава през поземлени имоти с идентификатори 47295.78.327, 47295.78.328, 47295.90.120, 47295.119.54 и 47295.78.418 по Кадастралната карта на с. Марково, община „Родопи“, дължината на трасето е 260.00 м., съгласно приложените ПУП-Парцеларен план, регистър на засегнатите имоти и обяснителна записка изработени от лицензиран проектант, Решение №49, взето с Протокол №6/19.05.2021 год. на ЕСУТ при Община “Родопи” – Пловдив.**

**2. Решението да се съобщи на заинтересуваните лица чрез обнародване в „Държавен вестник“ /на основание чл.129, ал.1 от ЗУТ/, които могат да го обжалват в едномесечен срок от съобщаването в Д.В. пред Административен съд град Пловдив, чрез Кмета на Община „Родопи“.**

**3. Решението да се изпрати за обнародване в „Държавен вестник“ в 7-дневен срок от приемането му (на основание чл.129, ал.1 от ЗУТ).**

**МОТИВИ:** Настоящото решение е прието на основание чл.21, ал.1, т.11 от ЗМСМА и чл.129, ал.1 от ЗУТ, като се имат предвид фактическите основания, изложени в Докладна записка, Вх.№ 9424-266/15.6.2021г. относно одобряване на ПУП-ПП, съгласно Искане, Вх.№ 9424-266#4/09.03.2021г. от „Електроразпределение Юг“ ЕАД, приложените документи: Решение №494, прието с Протокол №11 от 29.12.2020г. издадено от Общински съвет „Родопи“ – област Пловдив, за разглеждане на ПУП-ПП за обект: „Кабелна линия 1 kV за външно ел. захранване на „Две жилищни сгради, площадка за паркиране и ограда“ в УПИ 78.417 – жилищно строителство, съответстващ на ПИ с ИД 47295.78.417, местност „Зандана“, по Кадастралната карта на с. Марково. Проектното трасе преминава през поземлени имоти с

идентификатори 47295.78.327, 47295.78.328, 47295.90.120, 47295.119.54 и 47295.78.418 по Кадастралната карта на с. Марково, община „Родопи“, Решение №49, взето с Протокол №6/19.05.2021 год. на ЕСУТ при Община “Родопи” – Пловдив.

**Решение № 293 е прието на заседание на Общински съвет „Родопи” – област Пловдив, проведено на 18.06.2021г., Протокол № 06/18.06.2021г.**

**Общински съветници в ОбС Родопи: 29**

**Присъствали на гласуването: 22**

**За – 22**

**Против – 0**

**Въздържали се – 0**

**ПРЕДСЕДАТЕЛ НА  
ОБЩИНСКИ СЪВЕТ „РОДОПИ”:**

**/Георги Данков/**

**ПРОТОКОЛЧИК НА  
ОБЩИНСКИ СЪВЕТ „РОДОПИ”:**

**/Ива Капарова/**

## **ОБЩИНСКИ СЪВЕТ "РОДОПИ" - ОБЛАСТ ПЛОВДИВ**

### **РЕШЕНИЕ № 294**

**Прието с Протокол № 06 от 18.06.2021г.**

**ОТНОСНО:** Докладна записка с вх. № 9424-272/15.6.2021г. относно одобряване на ПУП-ПП, съгласно искане вх.№9424-272#5/01.04.2021г. от „Електроразпределение Юг“ ЕАД, приложените документи: Решение №370, прието с Протокол №10 от 26.11.2020г. издадено от Общински съвет „Родопи“ – област Пловдив, Писмо изх.№СР-03-5#2/25.03.2021г. издадено от „Напоителни системи“ ЕАД – клон Марица, Разрешение №РСПП-64/18.11.2020г. издадено от Областно пътно управление – Пловдив, Становище по УРИ: 103000-18093/29.09.2020г. издадено от Областна дирекция на МВР – Пловдив, сектор „Пътна полиция“, за разглеждане на ПУП-ПП за обект: „Нов кабел 1 kV за външно ел. захранване от съществуващ БКТП „АБЦ“ до ново електромерно табло разположено в ПИ с ИД 03304.4.34, на северозападната имотна граница на ПИ с ИД 03304.4.46 за захранване на УПИ 4.48 – производствена, складова, търговска и обществено-обслужваща дейност, съответстващ на ПИ с ИД 03304.4.48; УПИ 4.49 – производствена, складова, търговска и обществено-обслужваща дейност, съответстващ на ПИ с ИД 03304.4.49; УПИ 4.50 – производствена, складова, търговска и обществено-обслужваща дейност, съответстващ на ПИ с ИД 03304.4.50 и УПИ 4.51 – производствена, складова, търговска и обществено-обслужваща дейност, съответстващ на ПИ с ИД 03304.4.51, местност „Герена“, по Кадастралната карта на землище с. Белащица. Проектното трасе преминава през поземлени имоти с идентификатори 03304.2.223, 03304.2.224, 03304.2.1331, 03304.2.1336, 03304.2.1282, 03304.2.1283 и 03304.4.34 по Кадастралната карта на землище с.Белащица, община „Родопи“, Решение №11, взето с Протокол №7/15.06.2021 год. на ЕСУТ при Община “Родопи” – Пловдив

**Общински съвет «Родопи»**

**РЕШИ:**

**На основание чл.21, ал.1, т.11 от ЗМСМА и чл.129, ал.1 от ЗУТ:**

**1. Одобрява ПУП-ПП за обект: „Нов кабел 1 kV за външно ел. захранване от съществуващ БКТП „АБЦ“ до ново електромерно табло разположено в ПИ с ИД 03304.4.34, на северозападната имотна граница на ПИ с ИД 03304.4.46 за захранване на УПИ 4.48 – производствена, складова, търговска и обществено-обслужваща дейност, съответстващ на ПИ с ИД 03304.4.48; УПИ 4.49 – производствена, складова, търговска и обществено-обслужваща дейност, съответстващ на ПИ с ИД 03304.4.49; УПИ 4.50 – производствена, складова, търговска и обществено-обслужваща дейност, съответстващ на ПИ с ИД 03304.4.50 и УПИ 4.51 – производствена, складова, търговска и обществено-обслужваща дейност, съответстващ на ПИ с ИД 03304.4.51, местност „Герена“, по Кадастралната карта на землище с. Белащица. Проектното трасе преминава през поземлени имоти с идентификатори 03304.2.223, 03304.2.224, 03304.2.1331, 03304.2.1336, 03304.2.1282, 03304.2.1283 и 03304.4.34 по Кадастралната карта на землище с. Белащица, община „Родопи“, дължината на трасето е 101.00 м., съгласно приложените ПУП-Парцеларен план, регистър на засегнатите имоти и обяснителна записка изработени от лицензиран проектант, Решение №11, взето с Протокол №7/15.06.2021 год. на ЕСУТ при Община “Родопи” – Пловдив.**

2. Решението да се съобщи на заинтересуваните лица чрез обнародване в „Държавен вестник“ /на основание чл.129, ал.1 от ЗУТ/, които могат да го обжалват в едномесечен срок от съобщаването в Д.В. пред Административен съд град Пловдив, чрез Кмета на Община „Родопи“.

3. Решението да се изпрати за обнародване в „Държавен вестник“ в 7-дневен срок от приемането му (на основание чл.129, ал.1 от ЗУТ).

**МОТИВИ:** Настоящото решение е прието на основание чл.21, ал.1, т.11 от ЗМСМА и чл.129, ал.1 от ЗУТ, като се имат предвид фактическите основания, изложени в Докладна записка, Вх.№ 9424-272/15.6.2021г. относно одобряване на ПУП-ПП, съгласно Искане, Вх.№9424-272#5/01.04.2021г. от „Електроразпределение Юг“ ЕАД, приложените документи: Решение №370, прието с Протокол №10 от 26.11.2020г. издадено от Общински съвет „Родопи“ – област Пловдив, Писмо изх.№СР-03-5#2/25.03.2021г. издадено от „Напоителни системи“ ЕАД – клон Марица, Разрешение №РСПП-64/18.11.2020г. издадено от Областно пътно управление – Пловдив, Становище по УРИ: 103000-18093/29.09.2020г. издадено от Областна дирекция на МВР – Пловдив, сектор „Пътна полиция“, за разглеждане на ПУП-ПП за обект: „Нов кабел 1 kV за външно ел. захранване от съществуващ БКТП „АБЦ“ до ново електромерно табло разположено в ПИ с ИД 03304.4.34, на северозападната имотна граница на ПИ с ИД 03304.4.46 за захранване на УПИ 4.48 – производствена, складова, търговска и обществено-обслужваща дейност, съответстващ на ПИ с ИД 03304.4.48; УПИ 4.49 – производствена, складова, търговска и обществено-обслужваща дейност, съответстващ на ПИ с ИД 03304.4.49; УПИ 4.50 – производствена, складова, търговска и обществено-обслужваща дейност, съответстващ на ПИ с ИД 03304.4.50 и УПИ 4.51 – производствена, складова, търговска и обществено-обслужваща дейност, съответстващ на ПИ с ИД 03304.4.51, местност „Герена“, по Кадастралната карта на землище с.Белащица. Проектното трасе преминава през поземлени имоти с идентификатори 03304.2.223, 03304.2.224, 03304.2.1331, 03304.2.1336, 03304.2.1282, 03304.2.1283 и 03304.4.34 по Кадастралната карта на землище с.Белащица, община „Родопи“, Решение №11, взето с Протокол №7/15.06.2021 год. на ЕСУТ при Община „Родопи“ – Пловдив.

Решение № 294 е прието на заседание на Общински съвет „Родопи“ – област Пловдив, проведено на 18.06.2021г., Протокол № 06/18.06.2021г.

Общински съветници в ОбС Родопи: 29

Присъствали на гласуването: 22

За – 22

Против – 0

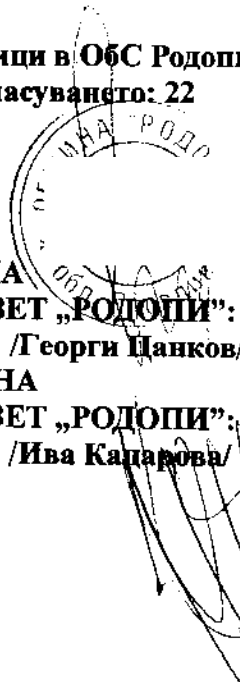
Въздържали се – 0

ПРЕДСЕДАТЕЛ НА  
ОБЩИНСКИ СЪВЕТ „РОДОПИ“:

/Георги Цанков/

ПРОТОКОЛЧИК НА  
ОБЩИНСКИ СЪВЕТ „РОДОПИ“:

/Ива Капарова/



## **ОБЩИНСКИ СЪВЕТ "РОДОПИ" - ОБЛАСТ ПЛОВДИВ**

### **РЕШЕНИЕ № 295**

**Прието с Протокол № 06 от 18.06.2021г.**

**ОТНОСНО:** Докладна записка с вх. № 9424-106/15.6.2021г. относно одобряване на ПУП-ПП, съгласно писмо вх.№9424-106#15/10.02.2021г. от ТП „ДЪРЖАВНО ЛОВНО СТОПАНСТВО - ТРАКИЯ“ ЕАД, приложените документи: Решение №504, прието с Протокол №11 от 29.12.2020г. издадено от Общински съвет „Родопи“ – област Пловдив, Писмо изх. №РДГ10-03336/21.12.2018г. и Писмо изх. №РДГ10 – 206/09.01.2018г. издадени от Регионална дирекция по горите – Пловдив, Писмо рег. №14-00-19/10.02.2019г. издадено от Министерство на отбраната на Република България, Здравно заключение изх.№РД-259-136/18.12.2018г. издадено от РЗИ – Пловдив, Писмо изх. №ОВОС-2886-4/18.02.2019г. издадено от РИОСВ – Пловдив, Писмо изх. №ПУ-01-852(1)/04.01.2019г. и Писмо изх. №ПУ-07-24/10.04.2020г. издадени от Басейнова дирекция „Източнобеломорски район“, Протокол пореден №8603259-1/05.03.2020г. за съгласуване на проекти от „Електроразпределение Юг“ ЕАД, за разглеждане на ПУП-ПП за обект: „Основен ремонт на горски автомобилен път от километър 7+508 до километър 7+838 (етап 2), намиращ се в местността „Тъмраш“, в землището на с. Лилково, община „Родопи“, Решение №54, взето с Протокол №6/19.05.2021 год. на ЕСУТ при Община “Родопи” – Пловдив

**Общински съвет «Родопи»**

### **РЕШИ:**

**На основание чл.21, ал.1, т.11 от ЗМСМА и чл.129, ал.1 от ЗУТ:**

**1. Одобрява ПУП-ПП за обект: „Основен ремонт на горски автомобилен път от километър 7+508 до километър 7+838 (етап 2), намиращ се в местността „Тъмраш“, в землището на с.Лилково, община „Родопи“. Проектното трасе преминава през поземлени имоти с идентификатори 43671.10.821, 43671.10.822, 43671.10.814, 43671.10.702 и 43671.10.823 по кадастралната карта на землище с.Лилково, като засегнатите имоти от сервитутната зона на трасето са поземлени имоти с идентификатори 43671.10.821, 43671.10.822, 43671.10.814, 43671.10.33, 43671.10.702 и 43671.10.823 по кадастралната карта на землище с. Лилково, съгласно приложените ПУП-Парцеларен план, регистър на засегнатите имоти и обяснителна записка, изработени от лицензиран проектант, Решение №54, взето с Протокол №6/19.05.2021 год. на ЕСУТ при Община “Родопи” – Пловдив.**

**2. Решението да се съобщи на заинтересуваните лица чрез обнародване в „Държавен вестник“ /на основание чл.129, ал.1 от ЗУТ/, които могат да го обжалват в едномесечен срок от съобщаването в Д.В. пред Административен съд град Пловдив, чрез Кмета на Община „Родопи“.**

**3. Решението да се изпрати за обнародване в „Държавен вестник“ в 7-дневен срок от приемането му (на основание чл.129, ал.1 от ЗУТ).**

**МОТИВИ:** Настоящото решение е прието на основание чл.21, ал.1, т.11 от ЗМСМА и чл.129, ал.1 от ЗУТ, като се имат предвид фактическите основания, изложени в Докладна записка, Вх.№ 9424-106/15.6.2021г. относно одобряване на ПУП-ПП, съгласно Писмо,

Вх.№9424-106#15/10.02.2021г. от ТП „ДЪРЖАВНО ЛОВНО СТОПАНСТВО - ТРАКИЯ“ ЕАД, приложените документи: Решение №504, прието с Протокол №11 от 29.12.2020г. издадено от Общински съвет „Родопи“ – област Пловдив, Писмо изх. №РДГ10-03336/21.12.2018г. и Писмо изх. №РДГ10 – 206/09.01.2018г. издадени от Регионална дирекция по горите – Пловдив, Писмо рег. №14-00-19/10.02.2019г. издадено от Министерство на отбраната на Република България, Здравно заключение изх.№РД-259-136/18.12.2018г. издадено от РЗИ – Пловдив, Писмо изх. №ОВОС-2886-4/18.02.2019г. издадено от РИОСВ – Пловдив, Писмо изх. №ПУ-01-852(1)/04.01.2019г. и Писмо изх. №ПУ-07-24/10.04.2020г. издадени от Басейнова дирекция „Източнобеломорски район“, Протокол пореден №8603259-1/05.03.2020г. за съгласуване на проекти от „Електроразпределение Юг“ ЕАД, за разглеждане на ПУП-ПП за обект: „Основен ремонт на горски автомобилен път от километър 7+508 до километър 7+838 (етан 2), намиращ се в местността „Тъмраш“, в землището на с. Лилково, община „Родопи“, Решение №54, взето с Протокол №6/19.05.2021 год. на ЕСУТ при Община “Родопи” – Пловдив.

**Решение № 295 е прието на заседание на Общински съвет „Родопи” – област Пловдив, проведено на 18.06.2021г., Протокол № 06/18.06.2021г.**

**Общински съветници в ОбС Родопи: 29**

**Присъствали на гласуването: 22**

**За – 22**

**Против – 0**

**Въздържали се – 0**

**ПРЕДСЕДАТЕЛ НА  
ОБЩНСКИ СЪВЕТ „РОДОПИ“:**

**/Георги Цанков/**

**ПРОТОКОЛЧИК НА  
ОБЩНСКИ СЪВЕТ „РОДОПИ“:**

**/Ива Кацарова/**

The image shows a circular official stamp of the Municipality of Rodopi. The text inside the stamp includes "ОБЩИНА РОДОПИ" and "ОБЩИНСКИ СЪВЕТ". Below the stamp, there are handwritten signatures in black ink. One signature is clearly legible as "Георги Цанков" and another as "Ива Кацарова". There are also some illegible scribbles and marks below the signatures.



## **ОБЩИНСКИ СЪВЕТ "РОДОПИ" - ОБЛАСТ ПЛОВДИВ**

### **РЕШЕНИЕ № 296**

**Прието с Протокол № 06 от 18.06.2021г.**

**ОТНОСНО:** Докладна записка с вх. № 94Т-446-1/14.6.2021г. относно издаване на разрешение за изработване на проект за ПУП-Парцеларен план съгласно заявление вх.№ 94Т-446-1#2/06.01.2021г. от Теодор Здравков Линкин, приложените документи, скица-предложение и техническо задание, за изработване на проект за ПУП-Парцеларен план /ПП/ за обект „СВО за жилищна сграда в УПИ 012083-VI – жилищно строителство, съответстващ на поземлен имот с ИД 12.257, местност „Грамадите“ от КККР на с.Белащица“, преминаващо през имоти в землището на с.Белащица, Община „Родопи“.

**Общински съвет «Родопи»**

### **РЕШИ:**

**1. На основание чл. 21, ал. 1, т. 11 от ЗМСМА, чл.124б, ал.1 от ЗУТ одобрява представеното от заявителя задание по чл.125, ал.1 от ЗУТ, неразделна част от настоящото решение.**

**2. На основание чл.124а, ал.1 и ал.5, във връзка с чл. 154, ал. 2, т. 8 от Закона за устройство на територията /ЗУТ/, при спазване на чл.28, ал.2 от ППЗОЗЗ, приложените документи, скица-предложение, техническо задание, заявление вх. № 94Т-446-1#2/06.01.2021г., Общински съвет „Родопи“ – Пловдив**

### **РАЗРЕШАВА:**

Да се изработи проект за Подробен Устройствен План /ПУП/ - Парцеларен план /ПП/, съгласно чл.124а, ал.1 и ал.5 от ЗУТ, на земеделска земя за процедура за утвърждаване на трасе, съобразно изискванията на ЗОЗЗ, ППЗОЗЗ, за обект: „СВО за жилищна сграда в УПИ 012083-VI – жилищно строителство, съответстващ на поземлен имот с ИД 12.257, местност „Грамадите“ от КККР на с. Белащица“, община „Родопи“.

**Цели и задачи на проекта:** Да се създадат устройствени условия за осъществяване на инвестиционното намерение на собственика, съобразени с действащите нормативни изисквания, да се изготви ПУП-Парцеларен план /ПП/.

Проектът да се изготви от правоспособни проектант и да отговаря на изискванията на Наредба №8/14.06.2001г. за обема и съдържанието на устройствените планове изм. и доп. в ДВ бр.22/11.03.2014г., чл.45 и чл.46 ал.2 от Наредба №7/2004 г. на МРРБ. Проектът да отговаря на изискванията на чл.21, чл.24 и при условията на чл.17а (2) от ЗОЗЗ обявен в ДВ бр.39/2011г.

Проекта да се изработи върху актуална кадастрална основа, като се окомплектова с актуални скици и регистър на имотите, през които преминава.

План-схемите за мрежите и съоръженията на техническата инфраструктура (по част „ВиК“) и ПУП-ПП към тях, да бъдат съгласувани с експлоатационните дружества. В ПУП-Парцеларен план към план-схемите за техническата инфраструктура да се определят сервитутните им ивици, съгласно Наредба № РД-02-20-1/05.03.2020 г. за условията и реда за определяне на размерите и разположението на сервитутните ивици

и на специалния режим за упражняване на сервитутите на водоснабдителните и канализационните проводни и съоръжения извън населените места и селищните образувания.

Проектът да се изработи в мащаб 1:1000 до 1:5000, да се представи в 3 броя напки на хартиен носител и в цифров вид на CD.

**3. Дава предварително съгласие** за прокарване на трасета на техническата инфраструктура, които преминават по имоти публична общинска собственост с НТП: полски, ведомствен, горски, местен път, отводнителни и напоителни канали и др. съгласно чл.21, ал.2, при спазване изискванията на чл. 29 от ЗОЗЗ, чл.30, ал.3 от ППЗОЗЗ и във връзка с чл. 67, ал. 2 от Закона за енергетиката.

**4.1. Дава предварително съгласие** за преминаване и прокарване на трасета на техническата инфраструктура през части от ноземлени имоти, в землището на с. Белащица, с ИД:

- Поземлен имот с ИД 03304.12.237 – за селскостопански, горски, ведомствен път, собственост на община „Родопи“;
- Поземлен имот с ИД 03304.12.236 – напоителен канал, собственост на община „Родопи“;
- Поземлен имот с ИД 03304.12.235 – за селскостопански, горски, ведомствен път, собственост на община „Родопи“.

**4.2. Общински съвет „Родопи“ определя срок на валидност на предварителното съгласие – две години.**

Решението да се съобщи на заинтересуваните лица чрез обявление, поставено на определените за това места в сградата на общината и се публикува на интернет страницата на общината /на основание чл.124б, ал.2 от ЗУТ/.

**МОТИВИ:** Настоящото решение е ррнето на основание чл.21, ал.1, т.11 от ЗМСМА, чл.124б, ал.1 от ЗУТ; чл.124а, ал.1 и ал.5, във връзка с чл.154, ал.2, т.8 от ЗУТ, при спазване на чл.28, ал.2 от ППЗОЗЗ, като се имат предвид следните фактически основания: Като се има предвид Заявление, Вх.№ 94Т-446-1#2/06.01.2021г. от Теодор Здравков Линкин; като се имат предвид приложените към горепосоченото заявление документи, включително скица-предложение и техническо задание; като се имат предвид фактическите основания, изложени в Докладна записка, Вх.№ 94Т-446-1/14.6.2021г. относно издаване на разрешение за изработване на проект за ПУП-Парцеларен план съгласно Заявление, Вх.№ 94Т-446-1#2/06.01.2021г. от Теодор Здравков Линкин, приложените документи, скица-предложение и техническо задание, за изработване на проект за ПУП-Парцеларен план /ПП/ за обект „СВО за жилищна сграда в УПИ 012083-VI – жилищно строителство, съответстващ на поземлен имот с ИД 12.257, м.„Грамадите“ от КККР на с.Белащица“, преминаващо през имоти в землището на с.Белащица, Община „Родопи“.

Решение № 296 е прието на заседание на Общински съвет „Родопи” – област Пловдив, проведено на 18.06.2021г., Протокол № 06/18.06.2021г.

Общински съветници в ОбС Родопи: 29

Присъствали на гласуването: 22

За – 22

Против – 0

Въздържали се – 0

ПРЕДСЕДАТЕЛ НА  
ОБЩНСКИ СЪВЕТ „РОДОПИ”

/Георги Цанков/

ПРОТОКОЛЧИК НА  
ОБЩНСКИ СЪВЕТ „РОДОПИ”:

/Ива Кайсарова/

## ОБЯСНИТЕЛНА ЗАПИСКА

ОБЕКТ: СВО за ЖИЛИЩНА СГРАДА в УПИ-012083-VI жилищно строителство, Местност "Грамадите" в землището на с.Белащица Община Родопи, Обл.Пловдивска  
 ЧАСТ: ВОДОСНАБДЯВАНЕ И КАНАЛИЗАЦИЯ  
 ФАЗА: ТЕХНИЧЕСКИ ИНВЕСТИЦИОНЕН ПРОЕКТ

Настоящият проект се разработва по искане на възложителя, въз основа на архитектурни разработки и заснемане на място.

За жилищната сграда има издадено разрешително за строеж и сградта е построена на имота.

Има изградено СВО с водомерна шахта разположена в ПИ 03304.12.527 съгласно проекта от 2010г.

За същата сграда е изграден уличен водопровод РЕ-НДф90 минаващ южно от съществуващият напоителен канал общинска собственост.

Същият е въведен в експлоатация.

Проектът третира ново строителство на СВО за жилищна сграда в УПИ-012083-VI жилищно строителство, Местност "Грамадите" в землището на с.Белащица Община Родопи, Обл.Пловдивска.

Проектът е разработен съгласно изискванията на „Наредба 4 за обхвата и съдържанието на инвестиционните проекти“. При изготвянето на проекта са спазени всички нормативни изисквания на „ЗУТ“ и „Наредба №7 ПНУОВТУЗ“, както и показателите записани в действащия КР план. При изработването на проекта не са извършвани отклонения от техническите норми и стандарти за проектиране.

### ВОДОСНАБДЯВАНЕ

Според техническо задание от ВиК ЕООД гр.Пловдив има техническа възможност за захранване на ПИ 03304.12.527 с вода от уличен водопровод РЕ-НДф90 разположен южно от съществуващият напоителен канал общинска собственост.

Новото СВО ще преминава през следните поземлени имоти:

ПИ 03304.12.237 – общински път.

ПИ 03304.12.236 – общински напоителен канал

ПИ 03304.12.235 – общински път.

ПИ 03304.12.539 – частна собственост – собственост на Възложителя.

В проекта е приложена скица предложение, чертеж 2, за учредяване на право на пресичане на общински напоителен канал, като са нанесени сервитутните линии. Сервитутната зона е определена като 6м, 2 x 3 м осово от новоизграждащото се СВО. Засегнатата площ от ПИ 03304.12.236 възлиза на 25,87 м<sup>2</sup>.

За парцела се предвижда изграждането на СВО от тръби РЕ-НДф25, на 1,00м преди регулационната линия на ПИ 03304.12.539 се предвижда монтажа на тротоарен спирателен кран ТСКф3/4".

На 1,00м след влизането в ПИ 03304.12.539, се предвижда изграждането на водомерна шахта с водомерен възел ВВØ3/4", който ще е снабден с необходимите арматури за нормална работа както следва: СК Ø3/4", мрежест филтър Ø3/4", водомер Ø3/4" импулсен Q3=4м<sup>3</sup>/ч, ВК Ø3/4", СК с изпразнител Ø3/4".

Водомерната шахта да се изгради съгласно приложеният детайл – Чертеж 1.1

Преминаването на СВО и изграждането на новата водомерна шахта в ПИ 03304.12.539 е договорено съгласно чл.193 от ЗУТ.

Оразмеряването на водопроводното отклонение е извършено съгласно Нардба N4 за проектиране, изграждане и експлоатация на сградни водопроводни и канализационни инсталации.

Обща вода - сградно водопроводно отклонение.

Жилищна част – оразмерителното максимално секундно водно количество за питейно-битови нужди във водопроводните участъци в жилищни сгради с повече от една санитарна арматура се определя по формулата:

$$q_{\max.s.} = 0,25 \cdot \sqrt{E_a \cdot Q_{в.отн}^{0,6} + 0,012 E_a \cdot Q_{в.отн}} \quad [\text{л/сек.}]$$

Необходимото оразмерително водно количество за новата жилищната сграда съгласно одобреният проект е :

$$q_{\text{он}} = 0,41 \text{ л/сек}$$

За съществуващата сграда  $q_{\text{о същ}} = 0,20 \text{ л/сек}$

**Оразмерителното водно количество за СВО възлиза на 0,61 л/с**

Това водно количество се провежда от PE-HDØ25 при скорост  $V = 1,67 \text{ м/сек}$  и с хидравличен наклон  $I = 0,14$ .

СВО е оразмерено с тръби полиетилен висока плътност PE-HDØ25. Полиетиленовите тръби да се положат върху пясъчна подложка и да се засипят с пясък до 30см над темето на тръбата. Засипването да се осъществява на пластове 30 см, като същите се уплътняват.

Проектант:.....  
/инж. Божин Бонев/

## **ОБЩИНСКИ СЪВЕТ "РОДОПИ" - ОБЛАСТ ПЛОВДИВ**

### **РЕШЕНИЕ № 297**

**Прието с Протокол № 06 от 18.06.2021г.**

**ОТНОСНО:** Докладна записка с вх. № 9424-333/14.6.2021г. относно издаване на разрешение за изработване на проект за изменение на ПУП-ПРЗ съгласно заявление вх.№ 9424-333#9/09.03.2021г. от „КОЛИМАР-КОСТУРСКИ“ ООД, ЕИК 205932665, с управител Илия Николов Костурски, Становище от Гл. архитект на община „Родопи“, приложените документи, скица предложение и техническо задание, за проект за изменение на ПУП-ПРЗ за УПИ II-020365,020383,020398 – складова база за селскостопанска продукция и ремонт на селскостопанска техника, одобрен със Заповед № 794/09.08.2016г. на Кмета на Община „Родопи“- Пловдив, съответстващ на поземлен имот с ИД 20.405, местност „Герена“ от Кадастралната карта на с.Браниполе, община „Родопи“, представляващ земеделска земя с променено предназначение, съгласно Решение № КЗЗ-18, т. I. 50/07.10.2014г. на МЗХ и Решение № КЗЗ-30, т. II.34/29.09.2016г. на МЗХ и поземлен имот с ИД 20.290, местност „Герена“ от Кадастралната карта на с.Браниполе, община „Родопи“, представляващ земеделска земя за процедура за промяна на предназначението съобразно изискванията на ЗОЗЗ и ППЗОЗЗ, като разширение на действащия УПИ.

**Общински съвет «Родопи»**

### **РЕШИ:**

**1. На основание чл. 21, ал.1, т. 11 от ЗМСМА, чл.124б, ал.1 от ЗУТ одобрява представеното от заявителя задание по чл.125, ал.1 от ЗУТ, неразделна част от настоящото решение.**

**2. На основание чл.124а, ал.1 и ал.5 от Закона за устройство на територията /ЗУТ/, при спазване на чл.28 от ППЗОЗЗ, приложените документи, скица-предложение, задание и заявление вх. № 9424-333#9/09.03.2021 г., Общински съвет „Родопи“**

### **РАЗРЕШАВА:**

**Да се изработи проект за Подробен Устройствен План /ПУП/ - ПРЗ, съгласно чл.59, чл.109, чл.124а, ал.1 и ал.5, чл.134 ал.2 т.6, чл.135 ал.2 от ЗУТ, за изменение на ПУП-ПРЗ за УПИ II-020365,020383,020398 – складова база за селскостопанска продукция и ремонт на селскостопанска техника, одобрен със Заповед № 794/09.08.2016 г. на Кмета на Община „Родопи“- Пловдив, съответстващ на поземлен имот с ИД 20.405, местност „Герена“ от Кадастралната карта на с. Браниполе, община „Родопи“, представляващ земеделска земя с променено предназначение, съгласно Решение № КЗЗ-18, т. I. 50/07.10.2014 г. на МЗХ и Решение № КЗЗ-30, т. II.34/29.09.2016 г. на МЗХ, и поземлен имот с ИД 20.290, местност „Герена“ от Кадастралната карта на с.Браниполе, община „Родопи“, представляващ земеделска земя за процедура за промяна на предназначението съобразно изискванията на ЗОЗЗ и ППЗОЗЗ, като разширение на действащия УПИ, за обект: „Складова база за селскостопанска продукция и ремонт на селскостопанска техника“.**

**Начин на урегулиране на поземлените имоти:** по правилата на чл.17 от ЗУТ.

**Цели и задачи на проекта:** Промяна на предназначението на поземлен имот с ИД 20.290, местност „Герена“ от Кадастралната карта на с. Браниполе, общ.,„Родопи“ от земеделска земя по смисъла на ЗСПЗЗ в урегулиран поземлен имот за застрояване, като се предвижда предназначението му да бъде за „Складова база за селскостопанска продукция и ремонт на селскостопанска техника“, за разширение на действащия УПИ П-020365,020383,020398 – складова база за селскостопанска продукция и ремонт на селскостопанска техника, съответстващ на поземлен имот с ИД 20.405, местност „Герена“ от Кадастралната карта на с.Браниполе, община „Родопи“, като се предвижда свободно и свързано застрояване в имота.

Проектът да се изготви от правоспособни проектантите и да отговаря на изискванията на Наредба №8/14.06.2001г. за обема и съдържанието на устройствените планове, изм. и доп. в ДВ бр.22/11.03.2014г., чл.45 и чл.46 ал.2 от Наредба №7/04 г. на МРРБ. Проекта да отговаря на изискванията на чл.21, чл.24 и чл.24а от ЗОЗЗ обявен в ДВ бр.39/2011г.

Да се представи удостоверение от СГКК-Пловдив за съгласуване на проекта по реда на Наредба № РД-02-20-5/15.12.2016 г. на МРРБ, извадка от Кадастралния регистър за съседните имоти и удостоверение за предоставяне на нови идентификатори.

Проектът ще послужи пред Комисията по чл.17 от ЗОЗЗ за промяна на предназначението на земеделска земя за неземеделски нужди по отношение на поземлен имот с ИД 20.290.

Преписката да се съобрази с изискванията на РИОСВ, при спазване на изискванията по ЗООС.

Преписката да се изработи върху актуална кадастрална основа, като се окомплектова с геодезическо заснемане, актуални скица и ситуации на имота и транспортно комуникационна схема–пътна част, съгласувана с КАТ-Пловдив.

Да се представят трасировъчни данни и площи на новообразувания УПИ.

Проектът ПУП-ПРЗ да се представи във цифров вид на CD.

Проектът да се изработи при спазване на чл.60. Мащаб 1:1000.

**3. Дава предварително съгласие за прокарване на трасета на техническата инфраструктура, които преминават по имоти публична общинска собственост с НТП:** полски, ведомствен, горски, местен път, отводнителни и напоителни канали и др. съгласно чл.21, ал.2 от ЗОЗЗ, чл.30, ал.3 от ППЗОЗЗ и във връзка с чл. 67, ал. 2 от Закона за енергетиката.

**На основание чл.135, ал.6 от ЗУТ спира прилагането на Заповед № 794/09.08.2016г. на Кмета на Община „Родопи“- Пловдив за засегнатия УПИ.**

**МОТИВИ:** Настоящото решение е прието на основание чл.21, ал.1, т.11 от ЗМСМА, чл.124б, ал.1 от ЗУТ; чл.124а, ал.1 и ал.5 от ЗУТ, при спазване на чл.28 от ППЗОЗЗ, като се имат предвид следните фактически основания: Като се има предвид Заявление, Вх.№ 9424-333#9/09.03.2021г. от „КОЛИМАР-КОСТУРСКИ“ ООД, ЕИК 205932665, с управител Илия Николов Костурски; като се имат предвид приложените към горепосоченото заявление документи, включително скица-предложение и задание; като се имат предвид фактическите основания, изложени в Докладна записка, Вх.№ 9424-333/14.6.2021г. относно издаване на разрешение за изработване на проект за изменение на ПУП-ПРЗ съгласно Заявление, Вх.№ 9424-333#9/09.03.2021г. от „КОЛИМАР-КОСТУРСКИ“ ООД, ЕИК 205932665, с управител Илия Николов Костурски, Становище от Гл. архитект на община „Родопи“, приложените документи, скица предложение и техническо задание за проект за изменение на ПУП-ПРЗ за УПИ П-020365,020383,020398 – складова база за селскостопанска продукция и ремонт на

селскостопанска техника, одобрен със Заповед № 794/09.08.2016 г. на Кмета на Община „Родопи“- Пловдив, съответстващ на поземлен имот с ИД 20.405, местност „Герена“ от Кадастралната карта на с. Браниполе, община „Родопи“ представляващ земеделска земя с променено предназначение, съгласно Решение № КЗЗ-18, т. I. 50/07.10.2014 г. на МЗХ и Решение № КЗЗ-30, т. П.34/29.09.2016 г. на МЗХ и поземлен имот с ИД 20.290, местност „Герена“ от Кадастралната карта на с. Браниполе, община „Родопи“ представляващ земеделска земя за процедура за промяна на предназначението съобразно изискванията на ЗОЗЗ и ППЗОЗЗ, като разширение на действащия УПИ.

**Решение № 297 е прието на заседание на Общински съвет „Родопи“ – област Пловдив, проведено на 18.06.2021г., Протокол № 06/18.06.2021г.**

**Общински съветници в ОбС Родопи: 29**

**Присъствали на гласуването: 22**

**За – 22**

**Против – 0**


**Въздържали се – 0**

**ПРЕДСЕДАТЕЛ НА  
ОБЩИНСКИ СЪВЕТ „РОДОПИ“:**

**/Георги Цанков/**

**ПРОТОКОЛЧИК НА  
ОБЩИНСКИ СЪВЕТ „РОДОПИ“:**


**/Ива Кашарова/**



*[Handwritten signature]*

*[Handwritten mark]*





## ТЕХНИКО-ИКОНОМИЧЕСКО ЗАДАНИЕ

**ОТНОСНО:** ПРОЕКТ ЗА ПОДРОБЕН УСТРОЙСТВЕН ПЛАН ЗА РЕГУЛАЦИЯ И ЗАСТРОЯВАНЕ на УПИ II - 020365, 020383, 020398 – складова база за селскостопанска продукция и ремонт на селскостопанска техника / ПИ 06077.20.405 / и ПИ с идентификатор 06077.20.290 по КК на с. БРАНИПОЛЕ, местност ГЕРЕНА, община РОДОПИ

**ЧАСТ:** ПЛАН ЗА РЕГУЛАЦИЯ И ЗАСТРОЯВАНЕ

**ВЪЗЛОЖИТЕЛ:** „КОЛИМАР - КОСТУРСКИ“ ООД, ЕИК 205932665

представявано от **ИЛИЯ НИКОЛОВ КОСТУРСКИ**

чрез пълномощника си **СТЕЛА РУСЕВА** – съгласно Пълномощно № 823/ 02.03.2021 г. на Нотарнус с рег. № 475 на Нотариалната камера

### I. ПРЕДМЕТ И ЦЕЛ

Предмет на заданието е проектиране на Подробен устройствен план - план за регулация и застрояване за промяна границите на УПИ II - 020365, 020383, 020398 – складова база за селскостопанска продукция и ремонт на селскостопанска техника, съгласно ПУП – ПРЗ за имот, одобрен със Заповед № 794 / 09.08.2016 г. на Кмета на община Родопи, имот съответства на ПИ с идентификатор 06077.20.405 и промяна предназначението на земеделска земя на ПИ с идентификатор 06077.20.290 по КК на с. БРАНИПОЛЕ, местност ГЕРЕНА, община РОДОПИ.

Заданието е изработено съгласно чл. 124, ал. 7 и чл. 125 от ЗУТ и съдържа изисквания относно териториалния обхват, устройството на територията и изисквания при проектирането.

Собственик на имотите е „КОЛИМАР - КОСТУРСКИ“ ООД., съгласно приложените нотариални актове.

Целта на проекта, предмет на заданието е да се създадат устройствени условия за осъществяване на инвестиционното намерение на собственика да се променят границите на урегулирания поземлен имот, с отреждане за **СКЛАДОВА БАЗА ЗА СЕЛСКОСТОПАНСКА ПРОДУКЦИЯ И РЕМОТ НА СЕЛСКОСТОПАНСКА ТЕХНИКА**, съобразено с действащите нормативни изисквания.

Планът за регулация предвижда разширение на площадката и отреждането на един урегулиран поземлен имот. Външните граници на новообразуванния УПИ съвпадат с имотните граници на ПИ 06077.20.405 и ПИ 06077.20.290.

В УПИ II - 020365, 020383, 020398 – складова база за селскостопанска продукция и ремонт на селскостопанска техника има построена **ВЕДОМСТВЕНА КОЛОНКА ЗА ДИЗЕЛОВО ГОРИВО**, въведена в редовна експлоатация с Разрешение за ползване № ДК – 07-Пд-101 / 07.04.2020 г., издадено от РДНСК – Пловдив.

Имота е присъединен към мрежата на електроразпределителната мрежа на „Електроразпределение Юг“ ЕАД. За осъществяване на инвестиционното намерение не е необходима допълнителна мощност.

Захранването на имотите с вода се осъществява от изградено водопроводно отклонение към мрежата на „ВиК“ ЕАД – Пловдив. За осъществяване на инвестиционното намерение не са необходими допълнително дебит на вода.

## **II. МЕСТОПОЛОЖЕНИЕ, ГРАНИЦИ, ОБХВАТ И КОНТАКТНИ ЗОНИ**

Проектната територия представлява **ПОЗЕМЛЕНИ ИМОТИ** с идентификатори **06077.20.405** и **06077.20.290** по КК на с. **БРАНИПОЛЕ**, местност **ГЕРЕНА**, община **РОДОПИ**, с обща площ от **19 084** кв.м., от които **3 000** кв. м. земеделска земя и **16 084** кв. м. урегулирана земя.

Имотите граничат от изток с ПИ 20.982, ПИ 20.9В3 и ПИ 20.399, на запад с ПИ 20.281, ПИ 20.282, ПИ 20.283, ПИ 20.291 и ПИ 20.399 на север с улица 20.406 от юг с полски път 20.59.

Проектно-проучвателните работи обхваща поземлените имоти, заедно с контактната им зона.

## **III. ИНФОРМАЦИОННА БАЗА**

При изготвяне на проекта за подробен устройствен план – плаи за регулация и застрояване следва да се ползват следните изходни точки:

- Кадастрална карта и регистър на собствениците към нея за с. Браниполе, община Родопи;
- Настоящото технико-икономическо задание;
- Ситуационен план М 1:5 000 и 1:10 000 от КК на с. Браниполе;
- Скици на имотите;
- Данни за процедирани преписки за ПУП-ПРЗ на съседни имоти;
- Актуални данни за съществуващата инженерна инфраструктура;

## **IV. ИЗИСКВАНИЯ КЪМ ПРОЕКТНОТО РЕШЕНИЕ**

Проектното решение може да бъде изготвено върху актуална основа от плана в М 1:1000 при спазване на следните изисквания:

- С проектния устройствен режим на разглежданата територия да се отчете местоположението и да се отразят контактните територии с тяхното предназначение;
- Да се конкретизира вида на устройствената зона и устройствените показатели;
- Проектът да се окомплектова със схеми на инженерната инфраструктура – електроснабдяване, водоснабдяване, канализация, като се даде най-целесъобразното решение в съответствие със съществуващото положение и техническите становища на съответните дружества;
- При изработване на проекта да се спазват изискванията на действащата нормативна уредба – Закон за устройство на територията, Наредба № 7 за Правилата и нормативите за устройство на отделните видове територии и устройствени зони, Наредба № 8 за обема и съдържанието на устройствените схеми и планове;

- При изработване на ПУП-ПРЗ да се спазват изискванията на чл. 32, ал.2 / раздел IV / от ЗУТ;

#### **V. ПРОЕКТНИ МАТЕРИАЛИ**

Проектът да се изготви в М 1:1000 в следните части:

- Опорно – сравнителен план в М 1: 1000 с отразени елементите на съществуващата улична мрежа, инфраструктура, застрояване;
- План за регулация;
- План за застрояване;
- План – схеми на инженерната инфраструктура;
- Геодезическо заснемане;
- Трасировъчни данни на новообразуваното УПИ;
- Обяснителна записка;

Възложител: ..........

*Стела Русева – пълномощник*