

**ГОДИШНА ПРОГРАМА  
НА ОБЩИНА „РОДОПИ” – ОБЛ. ПЛОВДИВ  
ЗА УПРАВЛЕНИЕ И РАЗПОРЕЖДАНЕ С ИМОТИТЕ – ОБЩИНСКА СОБСТВЕНОСТ  
ЗА 2021 ГОДИНА**

Годишната програма за управление и разпореждане с имотите - общинска собственост е разработена в съответствие с разпоредбите на чл.8, ал.9 от Закона за общинска собственост и касае 2021 година.

Настоящата програма е отворена и може да бъде актуализирана през настоящата година, като при необходимост се извършва и актуализация и на общинския бюджет.

Годишната програма съдържа:

- I. Прогноза за очакваните приходи и необходимите разходи, свързани с придобиването, управлението и разпореждането с имоти – общинска собственост;
- II. Описание на имотите, които общината има намерение да предложи за предоставяне под наем и продажба.
- III. Определяне на общински обекти от първостепенно значение
- IV. Възмездно придобиване на имоти по реда на чл.34, ал.2 от ЗОС

**I. ПРОГНОЗА ЗА ОЧАКВАНИТЕ ПРИХОДИ И НЕОБХОДИМИТЕ РАЗХОДИ, СВЪРЗАНИ С ПРИДОБИВАНЕТО, УПРАВЛЕНИЕТО И РАЗПОРЕЖДАНЕТО С ИМОТИ – ОБЩИНСКА СОБСТВЕНОСТ**

1. Прогноза за очакваните приходи през 2021 година, свързани с управлението и разпореждането с имоти – общинска собственост

1.1. Приходи от наеми

Прогнозата за очакваните приходи от наеми през 2021 г. е 125 000 лева, както следва:

Наем на земя - 70 000 лв.

Наем на сгради – 55 000 лв.

Действащи договори през 2020 г.

**Общински имоти, отдадени под наем**

**С. Б Е Л А Щ И Ц А**

№ по ред	Вид и описание на обекта	Местонахождение	Наемател	Срок на договора	Размер на месечния наем
1	2	3	4	5	6
1.	324 кв.м от ПИ №000117, пасище ,мера, мест. Варниците за пчелин	ПИ № 000117, пасище, мера; местност „Варниците”	Павел Георгиев Павлов	29.08.2013г. За срок от 10 години	3.00лв годишно



3.	6472 кв.м от ПИ №000116, пасище, мера, местн. Варниците за пчелин	ПИ №000116, пасище, мера, местн. Варниците	Димитър Илчев Митев	09.12.2020г. за срок от 5 години	388.00 годишно
4.	№21 по схемата за преместваеми съоръжения в размер на 6 кв.м	УПИ I-култ.дом кв.7	ЕТ"Геди – Васил Шопов"	01.10.2019г. За срок от 5 години	11.52лв на месец
5.	ПИ 03304.23.17	С.Белащица	„ВДВ-Фишинг“ ООД	01.08.2018 За срок от 10 години	819.60лв годишно

### С. Б Р А Н И П О Л Е

№ по ред	Вид и описание на обекта	Местонахождение	Наемател	Срок на договора	Размер на месечния наем
1	2	3	4	5	6
1.	Помещение с площ от 14,85 кв.м., находящо се на първи етаж в масивна двуетажна сграда	УПИ XVIII – общ. нужди от кв.31	Агенция за социално подпомагане	От 16.11.2020г. за срок от 5г.	
2.	Помещение с площ от 47,28кв.м.находящо се в масивна двуетажна сграда в кметството	УПИ XVIII- общ.нужди от кв.31	„Български пощи“ ЕАД	От 12.12.2018г. за срок от 10г.	42.85лв.
3.	ПИ 06077.40.302, местност „Казачка“,с площ от 2633 кв.м.	Землището на с. Браниполе	Юлиян Иванов Ружин	От 19.01.2021г. за срок от 3 година	57,93 лв. годишен наем



## С. БРЕСТОВИЦА

№ по ред	Вид и описание на обекта	Местонахождение	Наемател	Срок на договора	Размер на месечния наем
1	2	3	4	5	6
1.	Имот № 000417 от 133,360 дка. – „пасище, мера“, находящ се в землището на с.Брестовица	Имот №000417 – пасище, мера	Красимир Иванов Кодинов	Договор 2020г за 5 години	1066,86 лв. годишен наем
3.	Две помещения – кабинет с площ 14 кв.м. и чакалня 6 кв.м. находящи се в източното крило на I-ви етаж на двуетажна масивна сграда – здравен дом	УПИ XII – 344, кв. 32 с. Брестовица	„НЕТГАРД“ – ООД, предст. от Николай Семерджиев	11.12.2019 г. за срок от 5 г.	51,60 лв. месечен наем
4.	Незастроен терен с площ от 63,80кв.м.,	УПИ III-озеленяване от кв.67, записан под №27	ЕТ „Борислав Делибашев“	25.03.2013г. за срок от 10г.	130,00лв.
5.	Незастроен терен от 20кв.м	УПИ III-озеленяване от кв.67, записан под №24	ДП „Български спортен тотализатор“	01.10.2019г. за срок от 5г.	26,40лв.
6.	Помещение 25 кв.м., находящо се в административна сграда – кметство	УПИ IV-кметство, ресторант, спортно-инф. център кв.67	„Телкиев Агро“ ООД	01.08.2017г. за срок от 3 години	63.36лв
7.	Сграда МЖ със застр. площ 33 кв.м	УПИ III-училище кв.42	ЕТ „Борислав Делибашев“	02.05.2018г. за срок от 5 години	75.24лв На месец
8.	ПИ №017128 нива, с площ от 2,035 дка	ПИ 06505.17.128 землището на с.Брестовица	СНЦ“Пловдив най-старият жив град в Европа”	25.11.2019г. За срок от 1 година	40.70лв Годишен наем
9.	Сграда МЖ със застр.площ от 35 кв.м	УПИ VII-кметство, ресторант и спортно-инф. център от кв.67	Атанас Кръстанов	01.08.2018г. За срок от 5 години	46.20лв На месец



### С. БОЙКОВО

№ по ред	Вид и описание на обекта	Местонахождение	Наемател	Срок на договора	Размер на месечния наем
1	2	3	4	5	6
1.	Недвижим имот представляващ 5 кв.м. от покривното пространство на кметство	Парцел X-кметство, кв.14	„БТК” АД	25.11.2015 г. за срок от 10 г.	467.06 лв. месечен наем
2.	ПИ 05151.4.571	С.Бойково	Стефана Иванова	25.11.2019г.	20.00лв ГОДИШНО

### С. БРЕСТНИК

№ по ред	Вид и описание на обекта	Местонахождение	Наемател	Срок на договора	Размер на месечния наем
1	2	3	4	5	6
1.	Недвижим имот № 004046, местност „Кабата”, с площ от 110,899 дка. В землището на с. Брестник	Недвижим имот № 004046, местност „Кабата”, с площ от 110,899 дка. В землището на с. Брестник – нива	СД”Златно руно – Вършилов и сие”	28.07.2007 г. за срок от 20 г. – аренда	1999,99 лв. арендно плащане за всяка стопанска година
2.	Недвижим имот представляващ незастроен терен с площ от 20 кв.м.	УПИ II – търг. и битови услуги от кв.55, № 4 в схемата	ДП”Български спортен тотализатор”	17.12.2018г. за срок от 5 г.	26.40лв месечен наем
3.	ПИ 48.20 с площ от 1122 кв.м	Землището на с.Брестник	Коста Киров Кренчев	01.06.2016г.за срок от 10 години	90.00лв годишен наем
4.	№2 по схемата за преместваеми съоръжения с площ от 4 кв.	Улична регулация	„Братя Герини – 93” ЕООД	01.10.2019г. за срок от 5 години	5.28лв. месечен наем



### С. ЗЛАТИ ТРАП

№ по ред	Вид и описание на обекта	Местонахождение	Наемател	Срок на договора	Размер на месечния наем
1	2	3	4	5	6
1.	Незастроен терен с площ от 77,25 кв.м. попадащ в зеленина в кв. 27, записан под № 7 в схемата	попадащ в зеленина в кв. 27	„Росен Капитанов” ЕООД	11.12.2015 г за срок от 5г.	482,29 лв.месечен наем
2.	Незастроен терен с площ от 30 кв.м, записан под №5 в схемата	Зеленина в кв.27	”Емина – 2013” ЕООД	15.10.2015г За срок от 5г.	72.00лв. Месечен наем
3.	Помещение с площ от 4.6 кв.м в административна сграда	УПИ XIII-общ.център от кв.1	Стоян Евгениев Енчев	15.10.2015г. за срок от 5 години	4.86лв месечен наем
4.	Незастроен терен под №8 в схемата	УПИ XIII кв.30	ЕТ”Дани-Е-Никола Ендрев“	18.04.2018 за срок от 5 години	291.84лв Месечен наем

### С. КРУМОВО

№ по ред	Вид и описание на обекта	Местонахождение	Наемател	Срок на договора	Размер на месечния наем
1	2	3	4	5	6
1.	Помещение в административна сграда с площ 20 кв.м.	УПИ III-СНС,поща,мл. дом от кв.29	Агенция за социално подпомагане	От 16.11.2020г. за срок от 5г.	
2.	Помещение с площ 11 кв.м.-за бръснаро-фризьорски услуги	Масивна сграда-кметство и поща, в парцел III-СНС, кв.29	ЕТ”Екатерина 88-Йордан Йорданов”	От 12.11.2018г. за срок от 5г.	21,46 лв.на месец
3.	Помещение с площ 11 кв.м.- за общарски услуги	Масивна сграда-кметство и поща, в парцел III-СНС, кв.29	Фикрет Реджеп Сали	От 01.11.2018г. за срок от 5г.	11.80 лв.на месец
4.	ПИ 40004.17.178 НТП с площ от 202,966 дка	Землището на с.Крумово	Тодор Василев Василев	25.11.2019г. за срок от 1 година	4059.32лв годишен наем
5.	ПИН№000018 пасище мера	Землището на с.Крумово	Илиян Милев Пантелеев	25.05.2015г. за срок от 6 стопански години	1807.40лв годишен наем
6.	ПИ №000005;000025;	Землището на с.Крумово	Ивелин Милев Пантелеев	25.05.2015г. за срок от 6	1708.37лв годишен

	000029;000041; 000043;000047; 000078;000222 000223; 000225 с НТП пасище мера			стоп. години	наем
7.	Пътища и канали	Землището на с.Крумово	ЕТ „Йордан Райчев 73”	13.01.2020г. за срок от 1 година	2819.03лв Годишен наем
8	Пътища и канали	Землището на с.Крумово	Тодор Василев Василев	13.01.2020г. за срок от 1 година	1282.11лв годишен наем
9.	Пътища и канали	Землището на с.Крумово	Никола Йорданов Райчев	13.01.2020г. за срок от 1 година	115.26лв годишен наем
10.	Сграда с идентификатор 100.98.1	ПИ 40004.100.98 С. Крумово	„Лайф Арт“ ЕООД	31.01.2018г. за срок от 3 години	139.92 На месец

### С. КАДИЕВО

№ по ред	Вид и описание на обекта	Местонахождение	Наемател	Срок на договора	Размер на месечния наем
1	2	3	4	5	6
1.	Сграда 220МЖ-поща	УПИ III-поща кв.22	„НАТ 2004“ ООД	22.06.2018г. за срок от 5 години	162.62лв Месечен наем

### ЛЕТОВИЩЕ ВЪРХОВРЪХ

№ по ред	Вид и описание на обекта	Местонахождение	Наемател	Срок на договора	Размер на месечния наем
1	2	3	4	5	6
1.	Недвижим имот от 6400кв.м.	Недвижим имот планоснимачен № 51,находящ се по плана на летовище „Върховръх”	Туристическо дружество „Върховръх”-гр.Перущица	11.05.2017г. за срок от 10 г.	80.00 лв. месечен наем



### С. МАРКОВО


№ по ред	Вид и описание на обекта	Местонахождение	Наемател	Срок на договора	Размер на месечния наем
1	2	3	4	5	6
1.	Сграда за търговия с площ от 47 кв.м	ПИ № 47295.124.397	„Джовани-Даниела 68” ЕООД	01.07.2016 г. за срок от 3 г.	194,58 лв. месечен наем
2.	Сграда за търговия с площ от 11 кв.м	ПИ № 47295.124.396	„Бени кар 2009” ЕООД	01.10.2018г. за срок от 3 години	141.50лв месечен наем

### с.ОРИЗАРИ

№ по ред	Вид и описание на обекта	Местонахождение	Наемател	Срок на договора	Размер на месечния наем
1	2	3	4	5	6
1.	Недвижим имот представляващ помещение с площ 44 кв.м.- кафе -аперитив	УПИ Х- администрация, културни дейности и зеленина в кв.1	ЕТ”Димитър Моллов”	23.08.2017 г. за срок от 5 г.	73.92 месечен наем
2.	Недвижим имот с площ от 1287 кв.м	УПИ II-29 от кв.16	Атанас Любомиров Моллов	18.09.2015г. за срок от 3 години с анекс от 21.09.2018г за срок от 5 години	26.40лв месечен наем
3.	ПИ 53833.1.178	С..Оризари	Георги Тодоров	08.10.2018г. за срок от 10 години	86.00лв годишен наем

### С. ПЪРВЕНЕЦ

№ по ред	Вид и описание на обекта	Местонахождение	Наемател	Срок на договора	Размер на месечния наем
1	2	3	4	5	6
1.	Недвижим имот представляващ незастроен терен с площ от 18 кв.м.	попадащ в зелена площ до кв. 15 записан под № 5 в схемата	ЕТ”Мина Чорбаджиева”	Анекс от 28.04.2017г. за срок от 3 г.	28.80 лв. месечен наем
2.	Недвижим имот представляващ незастроен терен с площ от	попадащ върху зелена площ от кв. 67, записан под №9 в	ДГ”Български спортен тотализатор”	17.12.2018 г за срок от 5 г.	21.12 лв месечен наем



	16 кв.м.	<b>схемата</b>			
3.	Помещение на втори етаж в триетажна сграда с площ от 15 кв.м.	УПИ II-поща и кметство от кв.45	Агенция за социално подпомагане	От 16.11.2020г. за срок от 5г.	
4.	Покривно пространство с площ от 10 кв.м за поставяне на антена	Триетажна масивна сграда – поща ПИ 59032.501.329	А1 ЕАД	От 12.05.2020г. за срок от 3 години	1152.00лв месечен наем
5.	Незастроен терен под №6 от схемата по чл.56 от ЗУТ с площ 24 кв.м	Зеленина до кв.15	ЕТ „ МК – 99 – Михаил Калинов – Стефан Калинов”	От 12.08.2020г. за срок от 3 години	34.80 лв месечен наем
6.	2 бр. помещения, находящи се на втори етаж от масивна триетажна сграда – поща с площ от 35,60 кв.м за офис и апаратна	ПИ 59032.501.329	„Пълдин ТВ” ООД	От 27.09.2017г. за срок от 3 години	93.98лв месечен наем
7.	Пасица и ливади с обща площ от 153.055дка	Землището на с. Първенец	Атанас Аргиров Парпаров	09.10.2015г. за срок от 5 години	1989.72лв годишен наем

### С. СИТОВО

№ по ред	Вид и описание на обекта	Местонахождение	Наемател	Срок на договора	Размер на месечния наем
1.	Лавка за стоки от първа необходимост с площ от 4.29кв.м	УПИ I-хотел ресторант от кв.9	ЕТ „Дисони 62-Соня Наскова”	18.09.2015г. за срок от 5 години	4.64лв месечен наем

### С. УСТИНА

№ по ред	Вид и описание на обекта	Местонахождение	Наемател	Срок на договора	Размер на месечния наем
1	2	3	4	5	6
1.	Недвижим имот представляващ незастроен терен с площ от 49 кв.м.	УПИ I-културен дом, кв.58, записан под № 12 в схемата	„Соли 64” ЕООД	26.11.2015г. за срок от 5 години	235.20 лв.месечен наем
2.	Недвижим имот представляващ незастроен терен	УПИ I-културен дом, кв.58, записан под № 15 в схемата	СД”Джуров и сие”	15.10.2015г. за срок от 5 години	99.14 лв.месечен наем



	с площ от 41,73 кв.м.				
3.	Недвижим имот представляващ незастроен терен с площ от 50 кв.м.	УПИ I-културен дом, кв.58, записан под № 13 в схемата	ЕТ „Гривка Радоева”	30.12.2020г за срок от 10 години	96.00 лв.месечен наем
4.	Недвижим имот представляващ помещение за аптека с площ от 9,24 кв.м., склад №1 с площ от 7,26 кв.м., антре с площ от 5,44 кв.м., тоалетна с площ от 1,52 кв.м., - общо - 23,46 кв.м.	Находящ се на партерен етаж в сградата на Здравен дом- УПИ I-здр.дом, кв.33	ЕТ”Любка Кузева”	03.11.2020г. за срок от10 години	46.45 лв.месечен наем
5.	Недвижим имот представляващ помещение на втория етаж в Комбинирана административна сграда с площ от 18 кв.м.	УПИ СНС от кв.47	Агенция за социално подпомагане	От 16.11.2020г. за срок от 5г.	
6.	Недвижими имоти № 015102; № 015113; местност „Тепелика”, с обща площ 3,780 дка. В землището на с. Устина	Местност”Тепелика”- ниви за овощни насаждения в землището на с. Устина	Виолета Антонова Паунова	От 27.06.2018 г. за срок от 3години.	207.90лв Годишен наем
7.	Недвижим имот, представляващ павилион за закуски с площ от 39 кв.м	УПИ I-училище, кв.7	СД„ДЖУРОВ И СИЕ”	От 19.12.2018г. за срок от 3г.	65.89 лв. месечен наем
8.	Недвижим имот, представляващ незастроен терен от 9 кв.м	УПИ-културен дом от кв.58, записан под №17 в схемата	ЕТ „ДЖОНИ 99-МИТКО КИБАРЕВ“	21.11.2016г. за срок от 5 години	27.00 лв. месечен наем
9.	Недвижим имот, представляващ незастроен терен от 10 кв.м	УПИ-културен дом от кв.58, записан под №16 в схемата	ЕТ „ДЖОНИ 99-МИТКО КИБАРЕВ“	21.11.2016г. за срок от 5 години	30.00 лв. месечен наем
10.	ПИ: 75188.22.164, местност „Под Харманите“, с площ от 480 кв.м.	Землището на с. Устина	Асие Насуфова Мехмедова	01.10.2019г. за срок от 3 години	24,00 лв. годишен наем



### С. ХРАБРИНО

№ по ред	Вид и описание на обекта	Местонахождение	Наемател	Срок на договора	Размер на месечния наем
1	2	3	4	5	6
1.	Недвижим имот представляващ незастроен терен с площ от 22 кв.м.	Находящ се да кв. 17 –пешеходен мост, записан под № 5 в схемата	„Спектър 16”ЕООД	От 02.01.2018 г. за срок от 5 г.	29,04 лв. месечен наем

### С. ЦАЛАПИЦА

№ по ред	Вид и описание на обекта	Местонахождение	Наемател	Срок на договора	Размер на месечния наем
1	2	3	4	5	6
1.	Недвижим имот представляващ незастроен терен с площ от 77,25 кв.м.	УПИ II от кв.66, записан под № 35 в схемата	„АЛЕКТАН-Александър Байрев”	01.10.2019г. за срок от 10 г.	185,40 лв. месечен наем
2.	Два броя помещения от по 10 кв.м. находящи се в кметство с. Цалапица	УПИ II – кметство от кв.69	Агенция за социално подпомагане	От 07.09.2011г. за срок от 10г.	
3.	представляващ 4.5 кв.м. от западната част на коридора на IV етаж на ОУ”П.Хилендарски” и 2.4 кв.м.от подпокривно пространство на същото у-ще	В у-ще „Паисий Хилендарски”	„Интерком Стар” ЕООД	01.04.2016г за срок от 5 г.	183.60 лв. месечен наем
4.	1,600дка. от имот № 001151	Местност”Долна лазарица”	Тодор Данаилов Дончев	20.01.2009 г за срок от 10 г.	33,60 лв. годишен наем
5.	Недвижим имот, представляващ незастроен терен с площ от 10 кв.м.	УПИ I – културен дом, кв. 67 записан под № 31 в схемата	ДП”Български спортен тотализатор”	17.12.2018 г за срок от 5 г.	13,20 лв. месечен наем
6.	Незастроен терен с №15 по схемата	С.Цалапица	Стоян Николов	12.07.2018г. за 5г.	62.52лв мес.наем
7.	1600 кв.м. от ПИ:78029.340.151, за пчелин	Землището на с. Цалапица	Йордан Иванов Малинов	За срок от 10г.	112,00лв. годишен наем
8.	Недвижим имот	УПИ II- общ.	ЕТ „Алектан-	За срок от	74,47лв.

	представляващ незастроен терен с площ от 28,21 кв.м.	зеленина и пеш. зона от кв. 66, записан под № 47 в схемата	Александър Байрев“	10 г.	месечен наем
--	--	--	--------------------	-------	--------------

### С. ЯГОДОВО

№ по ред	Вид и описание на обекта	Местонахождение	Наемател	Срок на договора	Размер на месечния наем
1	2	3	4	5	6
1.	17 кв. в кметство- първи етаж	УПИ V – фурна от кв.56	Агенция за социално подпомагане	От 16.11.2020г. за срок от 5г.	
2.	Помещения в административна сграда с обща площ от 52.08 кв.м	УПИ V-фурна от кв.56	ППЗК „Бъдеще“	03.05.2016г. за срок от 5 години	137.50лв месечен наем

### Общински имоти, отдадени под наем за медицинско обслужване

#### С. БЕ Л А Щ И Ц А

№ по ред	Вид и описание на обекта	Местонахождение	Наемател	Срок на договора	Размер на месечния наем
1	2	3	4	5	6
1.	Стом. кабинет, чакалня и сан.възел с обща площ 24.70кв.м	УПИ XVI- комбинирана административна сграда от кв.6	„Христина Такучева – АИППЦДМ“ ЕООД	28.08.2020г. За срок от 5 години	65.00лв На месец

#### Б Р А Н И П О Л Е

№ по ред	Вид и описание на обекта	Местонахождение	Наемател	Срок на договора	Размер на месечния наем
1	2	3	4	5	6
1.	Стоматологичен кабинет с площ от 6,20 кв.м., чакалня-6,10 кв.м, санитарен възел-8,80 кв.м. .-	Находящ се в Здравно заведение с. Брани поле	ЕТ”д-р Десислава Стоянова-АИППСП”	29.12.2017 г.- за срок от 10г.	48.00 лв месечен наем

	обща площ от 17,10 кв.м				
2.	Стоматологичен кабинет с площ от 6,20 кв.м., чакалня-6,10 кв.м, санитарен възел-8,80 кв.м. - обща площ от 17,10 кв.м	Находящ се в Здравно заведение с. Брани поле	ЕТ „Д-р Ангелина Павлова-АИППСП”	01.12.2017 г.- за срок от 10г.	41,54 лв. месечен наем
3.	Лекарски кабинет, чакалня и санитарен възел с обща площ 32.13 кв.м	УПИ V-здравна служба, аптека и парк от кв.13	ЕТ”Д-р Теодора Турникова – АПМП-ИП”	27.08.2020 За срок 5 години	81.22 лв За месец
4.	Стоматологичен кабинет, чакалня и санитарен възел с обща площ 16.32кв.м	УПИ XVIII-общ. нужди от кв.31	„Д-р Мердие Иса – АИППИПДМ” ЕООД	09.10.2019г. за срок от 5 години	64.80лв месечен наем

### С. БРЕСТОВИЦА

№ по ред	Вид и описание на обекта	Местонахождение	Наемател	Срок на договора	Размер на месечния наем
1	2	3	4	5	6
1.	Лекарски кабинет с площ от13,60 кв.м., женска и детска консултация-16,60 кв.м.,манипулационна от 5,50 кв.м, чакалня-17,25 кв.м, санитарен възел-2,35 кв.м.- обща площ от 55,30 кв.м	Находящ се в Здравно заведение с. Брестовица	„ АИППМП Д-р Лидия Гълъбова-Манолова” ЕООД	16.04.2018 г.- за срок от 10г.	143,66 лв. месечен наем
2.	Стоматологичен кабинет с площ от 13,40 кв.м., чакалня-17,37 кв.м, санитарен възел-2,25 кв.м. - обща площ от 33,03 кв.м	Находящ се в Здравно заведение с. Брестовица	„ТД-ДЕНТ-АГППИПДМ” ООД	16.04.2018 г.- за срок от 10г.	78,60 лв. месечен наем
3.	Лекарски кабинет с площ от14,90 кв.м.,манипулационна от 12,30 кв.м, чакалня-17,25 кв.м, санитарен възел-2,35 кв.м.- обща площ от 46,80 кв.м	Находящ се в Здравно заведение с. Брестовица	ЕТ”Мариана Томова”	16.04.2018 г.- за срок от 10г.	109,22 лв. месечен наем



### С. БРЕСТНИК

№ по ред	Вид и описание на обекта	Местонахождение	Наемател	Срок на договора	Размер на месечния наем
1	2	3	4	5	6
1.	Лекарски кабинет с площ от 12,40 кв.м., манипулационна от 11 кв.м, чакалня- 6 кв.м, санитарен възел-4 кв.м.- обща площ от 37,90 кв.м	Находящ се в с. Брестник – парцел IV-за поща и СНС в кв. 43	ЕТ”д-р Соня Ганчева-Жилова – АИППМП”	01.12.2017 г.- за срок от 10г.	98.78 лв. месечен наем
2.	Стоматологичен кабинет с площ от 15кв.м., чакалня-11 кв.м, санитарен възел-4 кв.м.- обща площ от 30 кв.м	Находящ се в с.Брестник – парцел IV-за поща и СНС в кв. 43	ЕТ”д-р Здравка Пенова – АИППСП”	01.12.2017 г.- за срок от 10г.	88.20 лв. месечен наем
3.	Лекарски кабинет с площ от 16,20 кв.м, манипулационна с площ от 12,40 кв.м, женска консултация с площ от 11,40 кв.м, детска консултация с площ от 11,90 кв.м, чакалня-6 кв.м, санитарен възел-4 кв.м, перално помещение-2,50кв.м или обща площ на помещенията от 68,90 кв.м	Находящо се в масивна триетажна комбинирана сграда в УПИ IV-за поща и СНС кв.43	ЕТ „д-р Соня Ганчева-Жилова-АИППМП”	От 13.08.2020г. за срок от 10г.	127,22 лв. месечна наемна цена

### С. ЗЛАТИ ТРАП

№ по ред	Вид и описание на обекта	Местонахождение	Наемател	Срок на договора	Размер на месечния наем
1	2	3	4	5	6
1.	лекарски кабинет с площ от 17.40 кв.м., манипулационна от 15.40 кв.м, ½ и.ч. от чакалня-5.60 кв.м, 1/2 и.ч. от санитарен възел-2,60 кв.м., фойе -5,80 обща площ от 37,40 кв.м	Находящ се в УПИ XIII-общ. център в кв. 1	”АИППМП д-р Лилия Гълъбова-Манолова”ЕООД	16.04.2018 г.- за срок от 10г.	77.69 лв. месечен наем
2.	лекарски кабинет с площ от 17.40 кв.м., манипулационна от 15.40 кв.м, ½ и.ч. от	Находящ се в УПИ XIII-общ. център в кв. 1	ЕТ”д-р Десислава Николова Арабаджиева-АИППМП”	20.06.2017г за срок от 3 години	75,17лв месечен наем

	чакалня-5,60 кв.м, 1/2 и.ч. от санитарен възел-2,60 кв.м., фоайе -5,80 обща площ от 37,40 кв.м				
3.	Стоматологичен кабинет с площ от 17,40 кв.м., чакалня-5,60 кв.м, санитарен възел- 2,60 кв.м., антре- 5,80кв.м .- обща площ от 31,50 кв.м	Находящ се в УПИ XIII-общ. център в кв. I	„АИППДМ ЕН ДЕНТ 1991“ ЕООД	04.04.2018 г.- за срок от 10г.	84,19 лв. месечен наем

### С. КАДИЕВО

№ по ред	Вид и описание на обекта	Местонахождение	Наемател	Срок на договора	Размер на месечния наем
1	2	3	4	5	6
1.	Лекарски кабинет с площ от 23,40 кв.м., санитарен възел 7,60 кв.м., женска и детска консултация- 45,20, чакалня- 21 кв.м., кв.м.,манипулационна от 12,40 кв.м, антре с площ 3,60.- обща площ от 113,50 кв.м	Здравна служба с. Кадиево	ЕТ”д-р Атанас Димов- АИППИМП”	14.11.2011 г.- за срок от 10г.	136,20 лв. месечен наем
2.	Стоматологичен кабинет с площ от 18,60 кв.м., чакалня- 21 кв.м, санитарен възел-7,60 кв.м., антре-3,60кв.м .- обща площ от 50,80 кв.м	Здравна служба с. Кадиево	„АВРАМОВА ДЕНТ- АИППДМ Д-Р ЛИЛИ АВРАМОВА“ ЕООД	10.06.2019г. за срок от 10 г.	134,11 лв. месечен наем

### С. МАРКОВО

№ по ред	Вид и описание на обекта	Местонахождение	Наемател	Срок на договора	Размер на месечния наем
1	2	3	4	5	6
2.	Стоматологичен кабинет с площ от 26,00 кв.м., чакалня- 5,00 кв.м, санитарен възел-2,50 кв.м .- обща площ от 33,50 кв.м	УПИ II-здравен дом от кв.44	„АПИДПИП Д-Р ЗОРНИЦА ДИМИТРОВА“ ЕООД	29.03.2019г. за срок от 10 г.	88,44 лв. месечен наем
3	Стоматологичен кабинет с площ от 16,00 кв.м., манипул. 16,5 кв.м., чакалня-	Находящ на втори етаж на Здравно заведение с.Марково	„АИППДМ ЕНДО ДЕНТ“ ЕООД	18.04.2018 г.- за срок от 10г.	69,85 лв. месечен наем



	5,00 кв.м, санитарен възел-2,50 кв.м. - обща площ от 40,00 кв.м				
4.	лекарски кабинет с площ от 18 кв.м., манипулационна от 12 кв.м, 1/2 и.ч. от чакалня-7,5 кв.м, 1/2 и.ч. от санитарен възел-2,30 кв.м., женска и детска консултация на 2-ри етаж-16 кв.м - обща площ от 56,00 кв.м	Находящ в Здравно заведение с.Марково	ЕТ"д-р Ирена Аргирова - АИППМП"	20.04.2018 г.- за срок от 10г.	173,18 лв. месечен наем
5.	Стоматологичен кабинет, чакалня и сан. възел с обща площ 46.65 кв.м	Сграда с идентификатор 47295.124.1267.1 в ПИ с идентификатор № 47295.124.1267 по КККР	ЕТ „АИППЦДМ – Д-р Пенка Касабова"	За срок от 5 години	120.00лв За месец

### С. УСТИНА

№ по ред	Вид и описание на обекта	Местонахождение	Наемател	Срок на договора	Размер на месечния наем
1	2	3	4	5	6
1.	Лекарски кабинет с площ от 9,40 кв.м., санитарен възел 2,3 кв.м. от 1-ви етаж, женска и детска консултация-15,40, лекарски кабинет-13,40 кв.м., чакалня-1,2 кв.м., кв.м., манипулационна от 13,40 кв.м, чакалня-17,25 кв.м, санитарен възел-2,3 кв.м от 2-ри етаж- обща площ от 62,80 кв.м	УПИ I-здравен дом от кв.33	ЕТ"д-р Пантелей Тодоров – АИППМП"	08.07.2011 г.- за срок от 10 г.	75,36 лв. месечен наем
2.	Лекарски кабинет с площ от 11,40 кв.м., манипулационна с площ от 13,40 кв.м., санитарен възел и чакалня с обща площ от 41,90 кв.м	Находящ в Здравно заведение	ЕТ" Русилена д-р Атанас Насков – АИППМП"	02.05.2018 г.- за срок от 10г.	98,16 лв. месечен наем
3.	Лекарски кабинет с	Находящ в	ЕТ" д-р Атанас	02.05.2018	210.98



	площ от 13,40 кв.м., санитарен възел 2,20 кв.м. от 1-ви етаж, кабинет-13,40, чакална-1,20 кв.м., 2-ри етаж- обща площ от 48,60 кв.м	Здравно заведение	Манов – АИППМГП”	г.- за срок от 10г.	лв. месечен наем
--	---	-------------------	------------------	---------------------	------------------

### С. ЯГОДОВО

№ по ред	Вид и описание на обекта	Местонахождение	Наемател	Срок на договора	Размер на месечния наем
1.	Лекарски кабинет с площ 28,60 кв.м, манипулационна – 10,60 кв.м, чакална – 5,60 кв.м, санитарен възел – 2,00 кв.м или обща площ 46,80 кв.м	УПИ I от кв.20 първи етаж на здравна служба	ЕТ „Д-р Божил Тошев – АИППМГП”	От 01.12.2017г. за срок от 10 години	122,30лв месечен наем
2.	Помещение за административна дейност с площ от 43.30 кв.м	УПИ I от кв.20 втори етаж на здравна служба	ЕТ „Д-р Божил Тошев – АИППМГП”	От 17.09.2015г. за срок от 5 години	99.12лв Месечен наем
3.	Лекарски кабинет с площ 14,40 кв.м, манипулационна – 8,00 кв.м, чакална-17,60 кв.м, санитарен възел – 2,00 кв.м или обща площ – 44,00 кв.м	УПИ I от кв.20 втори етаж на здравна служба	ЕТ „Д-р Екатерина Дюлгерова – АИППМГП”	От 01.12.2017г. за срок от 10 години	106,32лв месечен наем
4.	Стоматологичен кабинет, чакална и санитарен възел с обща площ от 27.25 кв.м	УПИ VI-здравен дом и аптека от кв.56	„АИППДМ – д-р Стелиян Стойчев”	15.10.2015г. за срок от 5 години	100.00лв месечен наем

### ГР. ПЛОВДИВ

1.	Част с обща площ от 1,20 кв.м., ситуирана в коридор на втори етаж на масивна жилищна сграда с идентификатор: 56784.518.1145.1 по КККР на гр. Пловдив	Административна сграда на Община Родопи	„АХГ“ ЕООД	от 29.03.2019г. за срок от 5 години	67,20лв. месечен наем
----	--	---	------------	-------------------------------------	-----------------------





### 1.2. Приходи от продажби:

През 2020 година са реализирани приходи от продажба на имоти, общинска собственост в размер на 275 897.00 лв. , както следва:

Продажба на земя – 275 897.00 лв.

Очакваните приходи от продажби на имоти, общинска собственост през 2021 година са в размер на 2 500 000,00 лв.

Продажби на сгради – 600 000,00 лв.

Продажби на земя - 1 900 000,00 лв.

### 1.3 Общински концесии

Регистрирани са два броя общински концесии, както следва:

Особено право на ползване за футболен стадион, върху имот № 030005, находящ се в землището на с. Брестник, местност „Често ореше-вишни“, с начин на трайно ползване: лека атлетика, футбол с площ от 19,500 дка на ФК „Брестник-2004“ с Договор за концесия от 13.12.2004 г. Срокът на концесията е 25 години при годишно концесионно възнаграждение от 1 500,00 лв.

Особено право на ползване на спортен обект футболен стадион общинска публична собственост, планономер 56 от парцел I-спортен комплекс, кв.34 по регулационния план на с.Марково, одобрен със заповед №573/1974г.и представляващ поземлен имот №47295.234.1240 по кадастралната карта на с.Марково одобрена със заповед №РД-18-85/06.12.2007г. на ИД на АГКК-София с Договор за концесия от 21.10.2016г. Срокът на концесията е 35 години при годишно концесионно възнаграждение в размер на 4000 с гратисен период от 36 месеца.

### 2. Прогноза за необходимите разходи, свързани с придобиването, управлението и разпореждането с общински имоти през 2021 г.

- 2.1 Възлагане и изготвяне на пазарни оценки на недвижими имоти на оценител – 20 000,00 лв.;
- 2.2 Публикации на обяви за провеждане на търгове и конкурси в национални и местни ежедневници – 15 000,00 лв.
- 2.3 Издаване на скици и удостоверения-характеристики, вписване на имоти в ОСЗ „Родопи“ и АГКК - Пловдив – 15 000,00 лв.
- 2.4 Въвод във владение – 20 000,00 лв.
- 2.5 Маркиране и други мероприятия – 20 000,00 лв.
- 2.6 Застраховане на имоти – публична общинска собственост – 20 000,00 лв.
- 2.7 Трасиране на имоти – 15 000,00 лв.
- 2.8 Отчуждаване на имоти/ части от имоти, разширяване на гробищни паркове, смяна на статут на имоти – 100 000,00 лв.

Общо разходи: 225 000,00 лева

**II. ОПИСАНИЕ НА ИМОТИТЕ, КОИТО ОБЩИНАТА ИМА НАМЕРЕНИЕ ДА ПРЕДЛОЖИ ЗА ПРЕДОСТАВЯНЕ ПОД НАЕМ , ЗА ПРОДАЖБА, ЗА УЧРЕДЯВАНЕ НА ОГРАНИЧЕНИ ВЕЩНИ ПРАВА**



**1.Описание на имотите, които общината има намерение да предложи за продажба на основание чл.35 ал.1 от ЗОС:**

**БЕЛАЩИЦА 03304**


№	ИМОТ №	МЕСТНОСТ	НАЧИН ТР.ПОЛЗВАНЕ	КАТ.	ПЛОЩ /ДКА/
1.	21.17	ПЧЕЛИНА	ИЗОСТАВЕНА НИВА	IV	3,153

**С. БОЙКОВО 05150**

№	ИМОТ №	МЕСТНОСТ	НАЧИН ТР.ПОЛЗВАНЕ	КАТ.	ПЛОЩ /ДКА/
1.	2.679	ДРУМА			0.295
2.	2.677	ДРУМА			1.236
3.	66.26		§4		0,560
4.	62.31	М. КУМАНИЦА II	§4		1.560
5.	65.172	ГОРЕН ПЛОЧНИК	§4		0.421
6.	65.173	ГОРЕН ПЛОЧНИК	§4		0.631
7.	65.175	ГОРЕН ПЛОЧНИК	§4		0.500
8.	65.176	ГОРЕН ПЛОЧНИК	§4		0.531
9.	65.168	ГОРЕН ПЛОЧНИК	§4		0.347
10.	65.169	ГОРЕН ПЛОЧНИК	§4		0.533
11.	54.127	ГОРНО КРАИЩЕ	§4		1.981
12.	54.130	ГОРНО КРАИЩЕ	§4		0.539
13.	54.162	ГОРНО КРАИЩЕ	§4		0.553
14.	54.132	ГОРНО КРАИЩЕ	§4		0.562

**С. БРЕСТНИК 06477**

№	ИМОТ №	МЕСТНОСТ	НАЧИН ТР.ПОЛЗВАНЕ	КАТ.	ПЛОЩ /ДКА/
1.	46.85	МАНАСТИРА	§4		0,676
2.	46.111	МАНАСТИРА	§4		0,454
3.	46.160	МАНАСТИРА	§4		0,568
4.	46.209	МАНАСТИРА	§4		0,491
5.	46.231	МАНАСТИРА	§4		1,203
6.	47.35	НАД ДИГАТА	§4		0,380
7.	47.159	НАД ДИГАТА	§4		0,323
8.	48.16	ВАРНИК	§4		0,461
9.	48.20	ВАРНИК	§4		1,122
10.	48.67	ВАРНИК	§4		0,363
11.	48.82	ВАРНИК	§4		0,875
12.	51.32	РЪЖЕВА МОГИЛА	§4		1,577
13.	52.36	ЧЕРВЕНАКА	§4		0,178
14.	52.42	ЧЕРВЕНАКА	§4		0,435
15.	52.44	ЧЕРВЕНАКА	§4		0,462
16.	52.48	ЧЕРВЕНАКА	§4		0,393
17.	52.49	ЧЕРВЕНАКА	§4		0,591
18.	52.50	ЧЕРВЕНАКА	§4		1,051
19.	52.51	ЧЕРВЕНАКА	§4		0,591



20.	52.52.	ЧЕРВЕНАКА	§4	0,433
21	52.54	ЧЕРВЕНАКА	§4	0,509
22.	50.32	БАБИНА ВОДА	§4	2,061
23.	35.207	КУКЛЕНСКИ ПЪТ		0,638

**С. БРЕСТОВИЦА 06505**

№	ИМОТ №	МЕСТНОСТ	НАЧИН ТР.ПОЛЗВАНЕ	КАТ.	ПЛОЩ /ДКА/
1.	501.1102	КВ.82	СГРАДА И ЗЕМЯ		3200КВ.М

**С. ДЕДЕВО 20523**

№	ИМОТ №	МЕСТНОСТ	НАЧИН ТР.ПОЛЗВАНЕ	КАТ.	ПЛОЩ /ДКА/
1.	1.308	БОНИЛОВО	ИЗОСТАВ.ТР.НАС.	VIII	3.847
2.	14.108	МЕШЕЛЪК	ИЗОСТАВ.ТР.НАС.	VIII	3.536
3.	20.35	ПОПОВИ ЛИВАДИ	ИЗОСТАВ.ТР.НАС.	VIII	13.284
4.	721.414	§4			0.460
5.	721.309		§4		0.560
6.	721.526	БУЧЕ	§4		1.180
7.	721.729	БУЧЕ	§4		3.019
8.	721.737	БУЧЕ	§4		0.624
9.	722.244	ВТОРИ УЧАСТЪК-ДУЛЧОВ	§4		2.899
10.	724.340	БОНИЛОВО	§4		2.042
11.	721.844	ВАДА	§4		2.190
12.	721.739	БУЧЕ	§4		0.477
13.	703.023	СВ.ПЕТЪР	§4		0.282

**С. ИЗВОР 32408**

№	ИМОТ №	МЕСТНОСТ	НАЧИН ТР.ПОЛЗВАНЕ	КАТ.	ПЛОЩ /ДКА/
1.	17.21	ЕРИТЕ	ЛОЗЕ	VII	0.953
2.	26.3	СЛАТИНА	НИВА	VIII	3.751
3.	22.99	ВИСОКИ ГРОБЕ	ИЗОСТАВЕНА НИВА	VIII	9.186
4.	22.16	ГОРНА МАХАЛА	НИВА	VIII	0.068
5.	14.36	КЕНАНСКОТО	ИЗОСТАВЕНА НИВА	VIII	1.635
6.	23.11	ИЗВОРИЩИЦА	ИЗОСТАВЕНА НИВА	VIII	0.881
7.	32.19	РУНЕВИЦА	ИЗОСТАВЕНА НИВА	VII	1.057
8.	29.236	БЯЛ КАМЪК	ИЗОСТАВЕНА НИВА	VI	17.830
9.	35.365	ВИСОКИ ГРОБЕ	ИЗОСТАВЕНА НИВА	VIII	6.375
10.	35.369	ВИСОКИ ГРОБЕ	ИЗОСТАВЕНА НИВА	VIII	7.634
11.	46.392	ДОБРАНЕЦ	НИВА	VIII	2.663
12.	34.107	ДОБРАНЕЦ	НИВА	VIII	4.610
13.	22.19	ДЪЛБОКИЯ ПЪТ	НИВА	VIII	3.137
14.	22.22	ДЪЛБОКИЯ ПЪТ	НИВА	VIII	0.148
15.	23.32	ИЗВОРИЩИЦА	ИЗОСТАВЕНА НИВА	VIII	0.699
16.	23.34	ДЪЛБОКИЯ ПЪТ	ИЗОСТАВЕНА НИВА	VIII	0.827
17.	33.31	СВ.БОГОРОДИЦА	ИЗОСТАВЕНА НИВА	VI	0.245
18.	10.88	СИН БРЯГ	ИЗОСТАВЕНА НИВА	VIII	6.659



19.	10.89	РАВНИШКИТЕ	ИЗОСТАВЕНА НИВА	VI	2.237
20.	10.90	РАВНИШКИТЕ	ИЗОСТАВЕНА НИВА	VI	0.530
21.	10.141	ГОВРОВО	ИЗОСТАВЕНА НИВА	X	0.671
22.	10.142	ГОВРОВО	ИЗОСТАВЕНА НИВА	VI	0.902
23.	10.144	ГОВРОВО	ИЗОСТАВЕНА НИВА	X	1.161
24.	10.170	БЪРДА	ИЗОСТАВЕНА НИВА	VIII	1.320
25.	36.90	РУНЕВИЦА	НИВА	VIII	0.102
26.	43.175	САБАКОВА НИВА	ОВОЩНА ГРАДИНА	VII	0.079
27.	43.182	САБАКОВА НИВА	ОВОЩНА ГРАДИНА	VII	0.200
28.	44.194	РУНЕВИЦА	ОВОЩНА ГРАДИНА	VIII	0.503
29.	46.66	БАТАЛОВО	ОВОЩНА ГРАДИНА	VII	0.099

**С. КАДИЕВО 35095**

№	ИМОТ №	МЕСТНОСТ	НАЧИН ТР.ПОЛЗВАНЕ	КАТ.	ПЛОЩ /ДКА/
1.	8.130	МОГИЛАТА	НИВА	V	0.307

**С. КРУМОВО 400004**

№	ИМОТ №	МЕСТНОСТ	НАЧИН ТР.ПОЛЗВАНЕ	КАТ.	ПЛОЩ /ДКА/
1.	70.131	-----	ДР. ИЗОСТ. НИВА	IV	4.500

**С. ЛИЛКОВО 43671**

№	ИМОТ №	МЕСТНОСТ	НАЧИН ТР.ПОЛЗВАНЕ	КАТ.	ПЛОЩ /ДКА/
1.	17.282	ХВОЙНАКА	ИЗОСТАВЕНА НИВА	X	0.776
2.	19.189	КРАИЩЕ	НИВА	X	4.280
3.	23.48	АРЛИВОТО ДЕРЕ	НИВА	X	11.491
4.	32.96	СЕЛИЩЕ	НИВА	X	3.531
5.	33.173	СВ ДИМИТЪР	НИВА	IX	3.856
6.	34.103	КОИЛОВ ЧУЧУР	НИВА	X	0.429
7.	39.65	ЧЕРЕША	ИЗОСТАВЕНА НИВА	X	6.959
8.	43.77	ИВЧОВ ДОЛ	НИВА	X	1.828

**С. МАРКОВО 47295**

№	ИМОТ №	МЕСТНОСТ	НАЧИН ТР.ПОЛЗВАНЕ	КАТ.	ПЛОЩ /ДКА/
1.	116.54	БАРЧИНАТА	НИВА		2.000

**С. ПЪРВЕНЕЦ 59032**

№	ИМОТ №	МЕСТНОСТ	НАЧИН ТР.ПОЛЗВАНЕ	КАТ.	ПЛОЩ /ДКА/
1.	23.68	ИСАЦИТЕ	НИВА		0.245
2.	28.81	ЧУКАТА ХОДЖОВО ДЕРЕ	НИВА		1.961
3.	40.228	ЧЕНГЕНЕ БАИР	НИВА		3.406



4	40.237	ЧЕНГЕНЕ БАИР	НИВА	6.491
5	40.258	ЧЕНГЕНЕ БАИР	НИВА	0.370

С. СИТОВО 66651

№	ИМОТ №	МЕСТНОСТ	НАЧИН ТР.ПОЛЗВАНЕ	КАТ.	ПЛОЩ /ДКА/КВ.М/
1.	21.4	МАРТИНА	ИЗОСТАВ.ТР.НАС.	X	0.973
2.	24.182	ДОГАНДЖИКА	ИЗОСТАВ.ТР.НАС.	X	2.540
3.	24.183	ДОГАНДЖИКА	ИЗОСТАВ.ТР.НАС.	X	5.508
4.	46.27	РАМАДАНОВ КАМЪК	ИЗОСТАВ.ТР.НАС.	X	4.644
5.	117.2	КОПРИВА	§4.	X	0.548
6.	120.22	ДО СЕЛОТО-ЮГ	§4.	X	0.650
7.	120.34	ДО СЕЛОТО-ЮГ	§4.	X	0.151
8.	1213.48	ГАРВАНОВ КАМЪК	§4	X	0.448
9.	1181.69	КУКОВО ДЕРЕ И КОПРИВ	§4	X	0.361
11.	118.71	КУКОВО ДЕРЕ И КОПРИВ	§4.	X	0.357
12.	59.24	ПОКРИТАТА ВОДА	ИЗОСТАВ.ТР.НАС.	X	4.645
13.	62.131	ДАМЯНОВО КОРИТО	ИЗОСТАВ.ТР.НАС.	X	34.438
14.	121.88	ГАРВАНОВ КАМЪК	§4.	X	0.323
15.	1201.36	ДО СЕЛОТО - ЮГ	§4	X	0.346
16.	1186.74	КУКОВО ДЕРЕ И КОПРИВ	§4.	X	0.877
17.	118.84	КУКОВО ДЕРЕ И КОПРИВ	§4.	X	0.718
18.	118.85	КУКОВО ДЕРЕ И КОПРИВ	§4	X	1.034
19.	118.87	КУКОВО ДЕРЕ И КОПРИВ	§4	X	0.474
20.	118.90	КУКОВО ДЕРЕ И КОПРИВ	§4	X	0.583
21.	116.26	КОПРИТСКО БЪРДЦЕ И К	§4.	X	2,047
22.	116.28	КОПРИТСКО БЪРДЦЕ И К	§4	X	0.969
23.	1211.86	ГАРВАНОВ КАМЪК	§4	X	0.654
24.	79.19	УХЛЯВИ	ИЗОСТАВ.ТР.НАС.	X	4.771
25.	83.8	СТУДЕНА ВОДА	ИЗОСТАВ.ТР.НАС.	X	11.596
26.	101.39	БЪРЧОВИЦА	ИЗОСТАВ.ТР.НАС.	X	1.162
27.	108.13	КОРИЯТА (БАШ МАНДРА)	ИЗОСТАВ.ТР.НАС.	X	1.361
28.	501.52	УПИ I КВ.9			455КВ.М. ЗЕМЯ И 340КВ.М.СГРАДА

С. СКОБЕЛЕВО 66809


№	ИМОТ №	МЕСТНОСТ	НАЧИН ТР.ПОЛЗВАНЕ	КАТ.	ПЛОЩ /ДКА/
1.	6.127	КЪРПАЧА	НИВА	VIII	2.393
2.	8.17	МЕМЕКОВИЦА	НИВА	IX	3.317
3.	9.91	КЕРИМОВОТО	НИВА	IX	3.583
4.	23.80	ДЖАНКОВИЦА	НИВА	IX	0.716
5.	23.81	ДЖАНКОВИЦА	НИВА	IX	1.033
6.	10.48	ДЖАНКОВИЦА	НИВА	IX	2.204
7.	10.49	ДЖАНКОВИЦА	НИВА	IX	2.429
8.	10.50	ДЖАНКОВИЦА	НИВА	IX	7.525



9.	10.51	ДЖАНКОВИЦА	НИВА	IX	2.986
10.	10.62	ДЖАНКОВИЦА	НИВА	IX	1.129
11.	11.35	ПОПОВА ШАПКА	НИВА	IX	1.272
12.	11.59	ПОПОВА ШАПКА	НИВА	IX	1.127
13.	11.65	ПОПОВА ШАПКА	НИВА	IX	0.894
14.	11.67	ПОПОВА ШАПКА	НИВА	IX	2.302
15.	12.108	УЦЕЛИЦА	НИВА	IX	1.042
16.	13.84	РУСИНА БОРЦЕ	НИВА	VIII	2.262
17.	14.12	КАЛУТЕРИЦА	НИВА	VIII	7.084
18.	15.125	ПАНОВОТО	НИВА	VIII	6.693
19.	15.135	ПАНОВОТО	НИВА	VIII	0.369
20.	15.151	ПАНОВОТО	НИВА	VIII	5.956
21.	15.175	ПАНОВОТО	НИВА	VIII	4.502
22.	16.3	КОЛАЧЕВОТО	НИВА	VIII	0.745
23.	16.17	КОЛАЧЕВОТО	НИВА	VIII	1.912
24.	16.20	КОЛАЧЕВОТО	НИВА	VIII	0.773
25.	323.23	ОБЧ. ЛИВАДЕ	НИВА	IX	6.091
26.	17.35	ОБЧ. ЛИВАДЕ	НИВА	IX	2.969
27.	17.46	ОБЧ. ЛИВАДЕ	НИВА	IX	4.061
28.	17.47	ОБЧ. ЛИВАДЕ	НИВА	IX	4.196
29.	19.22	ПРОЛУКА	НИВА	X	5.003
30.	310.22	СТАР. ХАРМАНИ	НИВА	X	3.406
31.	310.24	КУРДЕЛЕВА КАБА	НИВА	X	1.302
32.	310.25	КУРДЕЛЕВА КАБА	НИВА	X	6.891
33.	310.28	КУРДЕЛЕВА КАБА	НИВА	VIII	4.276
34.	310.26	КУРДЕЛЕВА КАБА	НИВА	X	1.608
35.	310.27	КУРДЕЛЕВА КАБА	НИВА	X	5.360
36.	324.96	БЛАТОТО	НИВА	X	6.282
37.	21.20	БЛАТОТО	НИВА	X	3.233
38.	327.35	РАВН. БУКАК	НИВА	X	6.914
39.	327.38	РАВН. БУКАК	НИВА	X	3.199
40.	22.92	КЪДРИ СОПОТ	НИВА	X	1.205
41.	339.15	ТЕР. ПОЛЯНА	НИВА	X	3.831
42.	23.13	БЛАТОТО	НИВА	X	6.681
43.	26.4	ЧУКАЛА	НИВА	X	2.300

**С. УСТИНА 75188**

№	ИМОТ №	МЕСТНОСТ	НАЧИН ТР. ПОЛЗВАНЕ	КАТ.	ПЛОЩ /ДКА/
1.	702.12	ВАРВАРА	§4		1,194
2.	702.14	ВАРВАРА	§4		1.216
3.	702.17	ВАРВАРА	§4		1.583
4.	702.20	ВАРВАРА	§4		1.447
5.	702.21	ВАРВАРА	§4		1.319
6.	702.22	ВАРВАРА	§4		0.693
7.	701.14	КАРАСУЛАН	§4		3.996
8.	701.28	КАРАСУЛАН	§4		0.781
9.	701.32	МАНДЖЕВЕЦ	§4		5.264
10.	701.44	БЕЛИЯ ПЪТ	§4		1.693
11.	701.58	МАНДЖЕВЕЦ	§4		0.990



12.	701.50	МАНДЖЕВЕЦ	§4	0.793
13.	701.61	МАНДЖЕВЕЦ	§4	0.408
14.	701.63	МАНДЖЕВЕЦ	§4	0.782
15.	701.64	МАНДЖЕВЕЦ	§4	0.572
16.	701.67	ЧУЧУРА	§4	1.586
17.	701.69	ЧУЧУРА	§4	1.298
18.	701.70	ЧУЧУРА	§4	0.755
19.	701.72	ЧУЧУРА	§4	2.176
20.	701.73	ЧУЧУРА	§4	0.501
21.	701.77	ЧУЧУРА	§4	0.876
22.	701.82	БАТАЛЪКА	§4	1.072
23.	701.83	МАНДЖЕВЕЦ	§4	5.978
24.	701.270	ТЕПЕТО	§4	2.100
25.	701.212	МАНДЖЕВЕЦ	§4	2.025
26.	701.89	МАНДЖЕВЕЦ	§4	2.624
27.	701.93	МАНДЖЕВЕЦ	§4	1.773
28.	701.95	МАНДЖЕВЕЦ	§4	1.476
29.	701.107	СИНЯ ВОДА	§4	0.684
30.	701.108	МАНДЖЕВЕЦ	§4	0.709
31.	701.109	СИНЯ ВОДА	§4	0.840
32.	701.117	СИНЯ ВОДА	§4	1.135
33.	701.118	СИНЯ ВОДА	§4	0.546
34.	701.119	СИНЯ ВОДА	§4	0.589
35.	701.124	ЧУЧУРА	§4	1.641
36.	701.125	ЧУЧУРА	§4	0.866
37.	701.126	ЧУЧУРА	§4	0.931
38.	701.127	ЧУЧУРА	§4	4.819
39.	701.142	МАНДЖЕВЕЦ	§4	0.828
40.	701.143	МАНДЖЕВЕЦ	§4	1.065
41.	701.144	МАНДЖЕВЕЦ	§4	0.540
42.	701.145	МАНДЖЕВЕЦ	§4	0.870
43.	701.148	СИНЯ ВОДА	§4	0.443
44.	701.156	ТАШЛЪКА	§4	1.939
45.	701.163	СИНЯ ВОДА	§4	2.016
46.	701.164	СИНЯ ВОДА	§4	1.207
47.	701.175	ТАШЛЪКА	§4	1.773
48.	701.185	ТАШЛЪКА	§4	0.809
49.	701.196	МАНДЖЕВЕЦ	§4	0.846
50.	701.202	ПАДЕНИЦА	§4	0.760
51.	701.204	ПАДЕНИЦА	§4	0.754
52.	701.226	ПАДЕНИЦА	§4	1.279
53.	701.227	ПАДЕНИЦА	§4	0.838
54.	701.228	ПАДЕНИЦА	§4	2.386
55.	701.235	ПАДЕНИЦА	§4	0.562
56.	701.236	ПАДЕНИЦА	§4	1.242
57.	701.241	ПАДЕНИЦА	§4	1.897
58.	701.245	ПАДЕНИЦА	§4	1.064
59.	701.285	ПАДЕНИЦА	§4	1.150
60.	701.286	ПАДЕНИЦА	§4	0.737
61.	701.287	ПАДЕНИЦА	§4	2.184
62.	701.289	БЕЛИЯ ПЪТ	§4	1.075
63.	701.293	ПАДЕНИЦА	§4	1.710



64.	701.295	ПАДЕНИЦА	§4	0.616
65.	701.296	ПАДЕНИЦА	§4	1.648
66.	701.302	ПАДЕНИЦА	§4	1.033
67.	701.305	ТЕПЕТО	§4	0.430
68.	701.306	ТЕПЕТО	§4	0.672
69.	701.310	АЛИКО	§4	1.218
70.	701.311	АЛИКО	§4	1.009
71.	701.312	АЛИКО	§4	1.022
72.	701.323	БАТАЛЪКА	§4	2.852
73.	701.344	АЛИКО	§4	0.463
74.	701.346	БЕЛИЯ ГЪГ	§4	0.623
75.	701.347	ЧУЧУРА	§4	0.515
76.	701.348	ЧУЧУРА	§4	0.278
78.	701.349	ЧУЧУРА	§4	0.863
79.	701.352	ПАДЕНИЦА	§4	1.006
80.	701.353	ПАДЕНИЦА	§4	0.380
81.	701.355	МАНДЖЕВЕЦ	§4	0.316
82.	701.356	ЧУЧУРА	§4	1.047
83.	701.359	СИНЯ ВОДА	§4	0.452
84.	701.363	ЧУЧУРА	§4	0.981
85.	701.367	МАНДЖЕВЕЦ	§4	0.449
86.	701.369	ТАШЛЪКА	§4	0.303
87.	701.371	МАНДЖЕВЕЦ	§4	0.690
88.	701.372	ТЕПЕТО	§4	0.793
89.	701.373	ПАДЕНИЦА	§4	0.986
90.	701.374	ПАДЕНИЦА	§4	0.522
91.	701.375	ТЕПЕТО	§4	0.579
92.	701.378	ПАДЕНИЦА	§4	0.380
93.	701.199	ТАШЛЪКА	§4	1.000
94.	701.243	ПАДЕНИЦА	§4	1.208
95.	701.249	ПАДЕНИЦА	§4	0.927

**С. ХРАБРИНО 77373**

№	ИМОТ №	МЕСТНОСТ	НАЧИН ТР.ПОЛЗВАНЕ	КАТ.	ПЛОЩ /ДКА/
1.	5.129	ДИНКИТЕ	ПОСЕВНА ПЛОЩ	VI	0.302
2.	13.497	СКЕЛЕТО	ИЗОСТАВЕНА НИВА	VIII	0.079
3.	13.498	СКЕЛЕТО	ИЗОСТАВЕНА НИВА	VIII	0.096
4.	13.560	СКЕЛЕТО	ОВ.ГРАДИНА-ТЕР.	VIII	0.033

**С. ЦАЛАПИЦА 78029**

№	ИМОТ №	МЕСТНОСТ	НАЧИН ТР.ПОЛЗВАНЕ	КАТ.	ПЛОЩ /ДКА/КВ.М
1.	340.165	ДОЛНА ЛАЗАРИЦА	ИЗОСТАВЕНА ОРНА ЗЕМЯ	V	1.189
2.	501.3459	КВ.113			1310КВ.М
3.	501.3292				527 КВ.М



**С. ЧУРЕН 81774**



№	ИМОТ №	МЕСТНОСТ	НАЧИН ТР.ПОЛЗВАНЕ	КАТ.	ПЛОЩ /ДКА/
1.	1.22	КАЦИТЕ	ЗАТРЕВЕНА НИВА	IX	4.338
2.	3.2	КРАИЩЕ	НИВА	IX	1.529
3.	3.4	КРАИЩЕ	НИВА	IX	1.672
4.	3.9	КРАИЩЕ	НИВА	IX	3.793
5.	3.10	КРАИЩЕ	НИВА	IX	2.712
6.	3.15	КРАИЩЕ	НИВА	IX	2.030
7.	3.16	КРАИЩЕ	НИВА	IX	1.483
8.	3.18	КРАИЩЕ	ЗАТРЕВЕНА НИВА	IX	40.464
9.	3.28	КРАИЩЕ	ЗАТРЕВЕНА НИВА	IX	3.138
10.	4.36	КОЕВИЦА	ИЗОСТАВ.ТР.НАС.	IX	3.632
11.	5.90	КОЮВИЦА	ЗАТРЕВЕНА НИВА	IX	1.961
12.	5.10	КОЮВИЦА	ЗАТРЕВЕНА НИВА	IX	4.730
13.	5.11	КОЮВИЦА	ЗАТРЕВЕНА НИВА	IX	3.159
14.	5.18	КОЮВИЦА	ИЗОСТАВ.ТР.НАС.	IX	15.389
15.	5.50	ЧЕРЕНА	ИЗОСТАВ.ТР.НАС.	IX	1.569
16.	5.27	КОЮВИЦА	ЗАТРЕВЕНА НИВА	IX	8.729
17.	5.28	КОЮВИЦА	ЗАТРЕВЕНА НИВА	IX	6.377
18.	5.38	КОЮВИЦА	ИЗОСТАВ.ТР.НАС.	IX	2.559
19.	8.8	ТЪРХОС	ИЗОСТАВ.ТР.НАС.	IX	1.429
20.	8.9	ТЪРХОС	ЗАТРЕВЕНА НИВА	IX	1.882
21.	10.8	КРАИЩЕ	НИВА	IX	5.405
22.	10.23	КРАИЩЕ	НИВА	IX	0.934
23.	11.21	ИВАНОВО КОРИТО	ЗАТРЕВЕНА НИВА	IX	1.009
24.	11.30	ШИРОКИТЕ ХАРМАНИ	ЗАТРЕВЕНА НИВА	IX	2.221
25.	11.33	ШИРОКИТЕ ХАРМАНИ	НИВА	IX	1.815
26.	11.34	ШИРОКИТЕ ХАРМАНИ	ЗАТРЕВЕНА НИВА	IX	1.528
27.	13.4	ХОДЖОВИЦА	НИВА	IX	1.777
28.	14.15	ХОДЖОВИЦА	ИЗОСТАВ.ТР.НАС.	IX	0.696

С. ЯГОДОВО 87240

№	ИМОТ №	МЕСТНОСТ/КВАРТАЛ	НАЧИН ТР.ПОЛЗВАНЕ	КАТ.	ПЛОЩ /КВ.М./
1.	501.1032	КВ.5А			663КВ.М
2.	501.1188	КВ.103			790КВ.М

## **2.Продажба на имоти – общинска собственост на основание чл.35 ал.3 от ЗОС**

Община „Родопи“ предлага всички имоти – общинска собственост, в които има учредено и реализирано право на строеж, на собствениците на законно построените в тях сгради и кани всички да заявят желанието си да закупят тези имоти по пазарни цени, определени от лицензирани оценители.

**Описание на имотите – общинска собственост, в които има учредено право на строеж:**



с. Белащица

№	УПИ	КВ.	ПЛОЩ/КВ.М.
1	IX-203	34	620
2	V-235	35	500
3	I-CHC	16	607
4	V-532	13	680
5	II-521	12	700
6	I-527	13	940
7	III-429	13	875
8	V-197	41	735
9	II-194	41	628
10	III-195	41	560
11	IV	41	603
12	VI	41	760
13	II-211	34	720
14	XIV-207	34	670
15	XI	34	610
16	VIII-204	34	620
17	IX-203	34	620
18	XIV-217	45	604
19	XII-219	45	590
20	V-225	45	664
21	X-241	36	608
22	VIII-243	36	579
23	V-246	36	598
24	I-193	41	500
25	I-CHC	16	607
26	X	27	474
27	VII-296	40	600
	<b>ОБЩО:</b>		<b>17272 КВ.М.</b>



**с. Бойково**

<b>№</b>	<b>УПИ</b>	<b>КВ.</b>	<b>ПЛОЩ</b>
<b>1</b>	<b>I-845</b>	<b>53</b>	<b>560</b>
<b>2</b>	<b>VII-225</b>	<b>7</b>	<b>941</b>
	<b>ОБЩО:</b>		<b>1501 кв.м.</b>



с. Браниполе

№	УПИ	КВ.	ПЛОЩ/КВ.М.
1	II-НПК	56	580
2	III-НПК	56	575
3	X-НПК	55	575
4	XI-НПК	55	600
5	II-343	43	750
6	IX-НПК	55	600
7	III-553	11	360
8	VI-общ	4	600
9	II-НПК	55	600
10	VII-общ	5	580
11	XIII-НПК	55	580
12	IV-НПК	56	590
13	V-223	34	830
14	III-364	42	475
15	XII-381	40	1120
16	VI-160	20	472
17	VIII-227	35	580
18	XI-416	36	605
19	XII-НПК	45	535
20	XVII-НПК	54	645
21	III-НПК	55	575
22	VII-НПК	56	640
23	X-НПК	55	575
24	V-НПК	55	600
25	X-227	35	600
26	XI-АПК	11	485
27	XVIII-НПК	54	700
28	V-НПК	56	650
29	XVI-458	49	444
30	XV-НПК	54	780
31	XIII-378	40	494
32	X-111	14	440
33	VII-НПК	55	502
34	X-НПК	56	607
35	IV-НПК	55	580
36	XII-НПК	45	525
37	XIII-НПК	54	690
	<b>ОБЩО:</b>		<b>22139 КВ.М.</b>




с. Брестник

№	УПИ	КВ.	ПЛОЩ/КВ.М.
1	X-СНС	3	646
2	VII-670	85	840
3	II-СОНС	25	662
4	V-724	83	460
5	X-СОНС	3	640
6	XIV-СОНС	3	620
7	V-651	75	490
8	IX-СОНС	10	570
9	I-СОНС	25	730
10	V-84	15	1200
11	XV-137	18	700
12	IX-50	12	860
13	X-79	15	1600
14	VIII-51	12	880
15	XIII-СОНС	3	640
16	III-755	5	670
17	II-СОНС	25	662
18	IV-СОНС	25	664
19	XVI-СОНС	3	640
20	XII-77	15	800
21	V-СОНС	25	700
22	VII-142	24	686
23	XVI-780	13	700
24	II-47	12	790
25	I-47	12	720
26	X-712	85	754
27	II-169	26	950
28	IV-758	5	650
29	XI-78	15	1200
30	III-СОНС	25	667
	<b>ОБЩО:</b>		<b>22791 КВ.М.</b>



## с. Брестовица

№	УПИ	КВ.	ПЛОЩ/КВ.М.
1	X-779	47	457
2	X-1153	60	534
3	XII-1151	60	500
4	X--1150	59	628
5	II-684	41	310
6	XII-679	42	403
7	IV-180	24	290
8	XIV-1385	94	1008
9	XIV-1013	75	820
10	XVII-978	74	730
11	XV-1012	75	962
12	XX-791	47	438
13	XI-427	34	484
14	X-757	46	410
15	X-779	47	457
16	III-181	24	475
17	II-662	30	452
18	IV-785	47	393
19	XVII-794	47	500
20	XIX-792	47	455
21	XI-778	47	440
22	XXI-790	47	450
23	II-787	47	404
24	XXII-789	47	452
25	V-784	47	444
26	III-786	47	336
27	VI-783	47	441
28	VII-782	47	436
29	VIII-781	47	434
30	IX-780	47	440
31	XVIII-793	47	447
32	XVI-773	46	660
33	XXI-766	46	560
34	IX-758	46	412
35	XI-756	46	375
36	XII-755	46	350
37	XVIII-770	46	585
38	XIX-768	46	668
39	XIV-774	46	432
40	XX-767	46	486
41	I-765	46	530
42	XIII-754	46	300
43	VIII-759	46	470
44	XVII-772	46	550
45	XII-755	46	350
46	IV-762	46	415
47	III-763	46	415
48	X-365	66	656
49	XVI	123	820
50	VI	75	880
51	I	116	407



52	XXI	116	438
53	XX	116	455
	ОБЩО:		26644 кв.м.



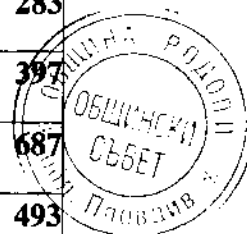
**В.З. Бряновщица**

№	УПИ	КВ.	ПЛОЩ/КВ.М.
1	II-15	6	519
2	III-15	6	381
3	IV-15	6	569
4	V-15	6	427
5	VI-15	6	495
6	I-15	18	172
7	II-5	17	302
8	IV-5	16	203
9	III-5	16	387
10	II-1	1	449
11	I-1	1	278
12	I-5	16	381
13	II-5	16	415
14	XXI-33	35	343
15	I-5	17	243
16	VI-5	16	513
17	V-5	16	209
18	III-14	5	403
19	II-14	5	490
20	XI-27	21	285
21	XIX-28	22	329
22	IV-14	5	789
23	V-14	5	872
24	I-2	2	344
25	I-3	3	207
26	XIX-30	24	571
27	I-37	28	301
28	IX-13	5	667
29	X-14	5	788
30	I-37	29	685
31	XXII-33	35	384
32	XIX-33	35	654
33	XVIII-33	35	672
34	XVII-33	35	824
35	XVI-33	35	700
36	XV-33	35	994
37	XIV-33	35	766
38	XIII-33	35	292
39	XII-33	35	310
40	XI-33	35	267
41	X-33	35	382
42	IX-33	35	367
43	VIII-33	35	289
44	VII-33	35	439
45	XX-33	35	540
46	VI-33	35	798
47	V-33	35	802
48	IV-33	35	510
49	III-33	35	458
50	II-33	35	439
51	I-33	35	237





52	IX-35	34	253
53	VIII-35	34	390
54	VII-35	34	407
55	VI-35	34	423
56	V-35	34	340
57	IV-35	34	268
58	III-35	34	396
59	II-35	34	357
60	I-35	34	611
61	IV-35	33	900
62	II-35	33	643
63	I-35	33	397
64	XX-37	28	983
65	XIX-37	28	659
66	XVIII-37	28	470
67	XVI-37	28	409
68	XV-37	28	399
69	XIII-37	28	420
70	XI-37	28	232
71	X-37	28	343
72	IX-37	28	220
73	VIII-37	28	242
74	VII-37	28	300
75	VI-37	28	283
76	V-37	28	397
77	IV-37	28	687
78	III-37	28	493
79	II-37	28	324
80	XI-36	30	765




81	XIII-27	20	331
82	XII-27	20	452
83	XI-27	20	449
84	VIII-27	20	213
85	VII-27	20	276
86	VI-27	20	230
87	V-27	20	410
88	IV-27	20	400
89	I-27	20	279
90	III-214	34	660
91	XXVI-30	24	435
92	XXIV-30	24	735
93	XXII-30	24	698
94	XVII-30	24	651
95	XVIII-30	24	555
96	XXI-32	24	834
97	XXIII-30	24	660
98	XXV-30	24	705
99	XX-28	22	175
100	XVIII-28	22	328
101	XVII-28	22	652
102	XVI-28	22	326
103	XIV-28	22	361
104	II-30	24	532
105	I-30	24	763
106	III-30	24	814
107	XIII-28	22	602
108	X-28	22	397



109	IX-28	22	327
110	VIII-28	22	438
111	VII-28	22	651
112	I-28	22	674
113	II-28	22	522
114	V-28	22	384
115	X-30	24	542
116	IX-30	24	609
117	VIII-30	24	492
118	VII-30	24	588
119	V-30	24	412
120	VI-30	24	391
121	XX-30	24	632
122	II-37	31	609
123	I-37	32	467
124	III-37	32	464
125	IV-37	32	311
126	XI-30	24	447
127	XV-27	21	649
128	XIV-27	21	692
129	XVI-27	21	555
130	XIII-27	21	559
131	XII-27	21	417
132	V-27	21	461
133	VII-27	21	413
134	VIII-27	21	828
135	II-27	21	600
136	IX-27	21	551



137	I-27	21	405
138	II-27	20	459
139	XVII-27	21	381
140	XII-30	24	357
141	XV-30	24	319
124	I-37	27	762
143	I-9,10	14	1481
144	I-29	36	396
145	III-30	25	478
146	II-30	25	628
147	I-30	25	593
148	IV-37	27	651
149	XIII-30	24	448
150	XIV-30	24	526
151	VIII-37	30	514
152	II-27	20	459
153	IV-37	30	678
154	II-37	30	368
155	III-37	30	295
156	VII-37	30	738
157	IX-36,37	30	714
158	X-36,37	30	710
159	V-37	30	659
160	IV-30	24	687
161	V-27	23	595
162	IV-27	23	541
163	III-27	23	582
164	II-27	23	516



165	I-27	23	394
166	IV-7,8	15	2930
167	III-37	27	902
168	I-17	8	377
169	I-19	10	225
170	II-12	7	657
171	I-12	7	633
172	III-11	13	551
173	II-11	13	660
174	I-11	13	255
175	I-21	12	1392
176	II-19	10	387
177	II-27	21	390
178	IV-37	26	730
	<b>ОБЩО:</b>		<b>92183 кв.м.</b>




## с. Златиграп

№	УПИ	КВ.	ПЛОЩ/КВ.М.
1	I-общ.	28	630
2	II-общ.	12	480
3	II-общ.	37	572
4	IV-общ.	37	430
5	VI-общ.	37	430
6	I-общ.	34	720
7	III-общ.	34	503
8	IV-общ.	34	455
9	V-общ.	34	500
10	VI-общ.	34	850
11	IX-общ.	20	480
12	III-общ.	37a	694
13	I-228	18	960
14	IV-398	36	550
15	VII-общ.	20	620
16	XIII-общ.	19	614
17	V-общ.	11	570
18	XIII-316	27	715
19	X-208	13	475
20	XIII-41	3	569
21	XI-84	6	850
22	I-197	13	784
23	VIII-221	18	475
24	XIV-316	27	754
25	X-114	1	766
26	XVI-12	5	978
27	X-459	30	1101
28	VII-189	10	540
29	X-134	8	970
30	VI-215	19	575
31	III-212	19	532
32	IX-общ.	12	600
33	VIII-206	13	840
34	IV-201	13	765
35	VI-203	13	780
36	II-198	13	740
37	III-20	5	726
38	IV-21	5	697
39	I-18	5	638
40	IX-26	5	739
41	V-22	5	653
42	XX-16	5	637
43	XXI-17	5	556
44	VI-23	5	668
45	XVIII-14	5	700
46	VII-33	4	650
47	I-210	19	543
48	V-224	18	580
49	I-27	4	640
50	V-120	1	670
51	IV-89	9	645



52	III-88	9	500
53	VII-118	1	656
54	II-87	9	640
55	XII-116	1	570
56	XI-115	1	540
57	IX-113	1	642
58	III-234	21	684
59	VIII-112	1	665
60	XVII-386	36	780
61	XX-480	28	710
62	XI-480	28	560
63	XV-общ.	12	430
64	IX-209	13	480
65	XI-84	6	790
66	XII-100	9	780
67	X-98	9	1065
68	VII-196	11	550
69	V-488	12	440
70	V-общ.	12	575
71	XIII-205	12	515
72	XII-477	28	1318
73	VIII-общ.	20	540
74	VI-общ.	20	690
75	V-общ.	20	735
76	III-общ.	20	576
77	II-общ.	20	470
78	XIII-195	10	465
79	X-192	10	620
80	IX-191	10	500
81	VIII-190	10	615
82	III-185	10	450
83	II-184	10	560
84	IX-218	19	477
85	XI-общ.	19	450
86	VII-24	5	530
87	X-6	5	622
88	XII-38	4	635
89	XI-37	4	635
90	VIII-34	4	638
91	III-29	4	640
	<b>ОБЩО:</b>		<b>58347 КВ.М.</b>



с. Кадиево

№	УПИ	КВ.	ПЛОЩ
1	II-325	25	728
2	XVI-369	23	850
3	X-390	29	1434
4	I-19	2	1045
5	XVI-386	28	720
6	XVI-331	25	602
	<b>ОБЩО:</b>		<b>5379 кв.м.</b>

с. Крумово

№	УПИ	КВ.	ПЛОЩ
1	III-CHC	1	720
2	V-288	26	840
3	IV-CHC	1	720
4	VII-CHC	1	700
5	VI-CHC	1	720
6	XVIII-CHC	1	754
7	V-CHC	1	700
8	VIII-CHC	1	690
	<b>ОБЩО:</b>		<b>5844 кв.м.</b>

с. Марково

№	УПИ	КВ.	ПЛОЩ
1	XXII-54	33	610
2	X-349	43	790
3	124.511		541
4	124.941		468
5	124.1252		660
6	124.876		560
7	124.725		878
8	124.1039		614
	<b>ОБЩО:</b>		<b>5121 кв.м.</b>

с. Оризари


№	УПИ	КВ.	ПЛОЩ
1	II-29	16	1270
2	III-30	16	1372
3	IV-общ.	14	627
4	I-общ.	12	548
5	IV-общ.	12	496
6	II-общ.	14	576
7	I-общ.	14	621
8	II-общ.	12	531
	<b>ОБЩО:</b>		<b>6041 кв.м.</b>






## с. Първенец

№	УПИ	КВ.	ПЛОЩ/КВ.М.
1	VIII-ОБЩ.	8	380
2	XLII	56	413
3	VI-220	3	240
4	501.632		508
5	501.398		347
6	XX-129	19	770
7	501.82		316
8	501.75		557
9	501.399		373
10	501.375		295
11	501.627		348
12	501.806		645
13	501.80		722
14	501.1124		342
15	501.358		500
16	501.372		222
17	501.129		591
18	501.99		435
19	501.807		730
20	501.806		600
21	501.113		555
22	501.100		350
23	501.1453		760
24	501.112		700
25	501.111		740
26	501.103		680
27	501.110		730
28	501.109		660
29	501.106		640
30	501.52		266
31	501.53		212
32	501.1449		570
33	501.56		570
34	501.91		740
35	501.92		710
36	501.93		710
37	XVII	17	315
38	501.81		700
39	501.168		500
40	501.180		500
41	501.65		650
42	501.66		620
43	501.64		420
44	501.63		400
45	501.67		580
46	501.69		580
47	501.70		550
48	501.372		210
49	VI	15	700
50	501.1466		480
51	IV	77	623



52	XII-257	6	290
53	XI-257	6	265
54	X-260	6	265
55	IX-261	6	380
56	501.347		343
57	501.346		143
58	VI-266	6	410
59	IV-259	6	480
60	III-258	6	290
61	501.358		280
62	501.361		370
63	XII-250	5	320
64	501.370		220
65	501.369		216
66	501.368		320
67	VIII-242	5	570
68	VII-241	5	335
69	VI-237	5	295
70	V-236	5	265
71	IV-235	5	190
72	III-234	5	210
73	I-233	5	450
74	VII-219	3	230
75	501.630		570
76	IV-226	4	160
77	III-224	4	295
78	II-223	4	160
79	I-222	4	180
80	V-228	4	170
81	VI-229	4	185
82	VII-230	4	225
83	VIII-227	4	220
84	IX-225	4	280
85	I-231	4	340
86	II-231	4	260
87	III-232	4	370
88	IV-238	4	360
89	V-239	4	455
90	VI-240	4	340
91	VII-243	4	330
92	VIII-244	4	290
93	X-246	4	270
94	XI-253	4	425
95	I-221	4	350
96	II-221	3	270
	<b>ОБЩО:</b>		<b>40397 кв.м.</b>




**с. Ситово**

<b>№</b>	<b>УПИ</b>	<b>КВ.</b>	<b>ПЛОЩ</b>
1	III-33	12	456
2	IV-179	36	413
3	VIII-249	53	646
4	I-249	53	680
5	II-180	36	296
	<b>ОБЩО:</b>		<b>2491 кв.м.</b>

**с. Устина**

<b>№</b>	<b>УПИ</b>	<b>КВ.</b>	<b>ПЛОЩ</b>
1	II-7	22	1600
	<b>ОБЩО:</b>		<b>1600 кв.м.</b>



## с. Цаланица

№	УПИ	КВ.	ПЛОЩ/КВ.М.
1	XIII-1535	99	740
2	V-623	39	1049
3	XVII-1389	120	420
4	VIII-1709	140	820
5	V-общ.	121	440
6	VI-общ.	121	420
7	IV-общ.	121	500
8	VIII-общ.	121	450
9	I-1390	120	420
10	IV-1516	106	1120
11	V-1706	140	690
12	IV-1705	140	980
13	I-1697	139	980
14	XII-1384	120	440
15	XI-1383	120	540
16	XV-1387	120	450
17	XVI-1388	120	450
18	XIII-1385	120	420
19	XII-1263	109	920
20	XIV-1386	120	460
21	VIII-1380	120	450
22	IX-1381	120	1090
23	X-1382	120	460
24	X-1264	109	790
25	VIII-1766	8	1110
26	VII-1708	140	850
27	I-148	19	950
28	XIV-992	72	720
29	XVIII-1094	82	900
30	IX-1059	80	745
31	XIX-264	10	1160
32	XVIII-1751	10	1240
33	VI-1707	140	750
34	VIII-1059	80	900
35	II-1697	139	770
36	V-1377	120	460
37	III-1492	110	1350
38	X-326	31	1310
39	II-1374	120	470
40	III-1375	120	460
41	IV-1376	120	480
42	VI-1378	120	490
43	VII-1379	120	480
44	XXVIII-556	44	704
	<b>ОБЩО:</b>		<b>31798 КВ.М.</b>



## с. Ягдово

№	УПИ	КВ.	ПЛОЩ/КВ.М.
1	XVIII-151	12	550
2	XVI-149	12	362
3	XV-243	18	505
4	VI-189	15a	789
5	IV-297	20	1000
6	I-153	12	570
7	III-156	12	462
8	IV-157	12	325
9	XII-145	12	510
10	III-261	23	1050
11	IV-187	15a	750
12	XI-875	80	1760
13	X-163	12	360
14	I-134	8	1250
15	X-O6HC	5a	740
16	IV-218	15	560
17	XVII-150	12	405
18	XIV-147	12	425
19	IX-162	12	270
20	VIII-161	12	440
21	XXI-195	14	465
22	VII-160	12	340
23	VI-159	12	346
24	V-298	20	875
25	IX-295	20	1040
26	XII-168	13	425
27	XIII-169	13	425
28	XVII-175	13	412
29	XVI-173	13	550
30	XIV-172	13	450
31	IX-284	19	960
32	XIX-178	13	480
33	XVIII-177	13	425
34	III-217	15	600
35	VI-871	80	960
36	XII-253	18	980
37	IV-288	19	1030
38	I-179	13	1050
39	II-185	15a	450
40	V-265	23	1000
41	I-184	15a	450
42	XIX-152	12	570
43	VII-275	22	1050
44	I-507	64	1350
45	II-286	19	1050
46	I-194	14	480
47	VII-282	19	1040
48	III-239	17	1130
49	III-193	14	720
50	III-497	65	1000
51	V-506	65	1100



52	IV-505	65	1000
53	XIX-197	14	500
54	XX-196	14	400
55	I-723	76	640
56	II-496	65	800
57	XI-428	28	900
58	II-136	11	860
59	VII-356	6	600
60	VI-281	19	800
61	II-192	14	510
62	X-164	13	450
63	II-293	20	950
64	VII-872	80	1030
65	V-289	19	870
66	XX-154	12	970
67	XI-252	18	1000
68	XIX-215	15	447
69	II-190	15	960
70	II-257	23	975
71	I-329	26	1220
	<b>ОБЩО:</b>		<b>58347 кв.м.</b>

**3.Описание на имотите – общинска собственост, които общината предлага за учредяване на ограничени вещни права:**

1.Стадион с площ от 31320 кв.м., ведно с построена сграда-съблекалня, със застроена площ от 136 кв.м, находящи се в УПИ II-стадион, от кв. I по регулационния план на село Брестовица, община Родопи, област Пловдив, актувани с Акт за публична общинска собственост № 1599/20.09.2004г., вписан с Акт № 120, том 74/2004г. в СВ-гр. Пловдив

2.Спортен терен, с площ от 16000 кв.м., находящ се в УПИ I-спорт, от кв. 4 по регулационния план на село Кадиево, община Родопи, област Пловдив, актуван с Акт за публична общинска собственост № 605/23.11.200г., вписан с Акт № 142, том 85/2006г. в СВ-гр. Пловдив

3.УПИ VIII-спортна зала, от кв. 10 по регулационния план на село Устина, община Родопи, област Пловдив, с площ от 1667 кв.м., ведно с построена в имота сграда 2МсбЖ-спортна зала, със застроена площ от 344 кв.м., актувани с Акт за публична общинска собственост № 3571/03.12.2013г., вписан с Акт № 142, том 98/2013г. в СВ-гр. Пловдив

4.УПИ I-спорт и атракции, от кв. 20 по регулационния план на село Устина, община Родопи, област Пловдив, с площ от 16 482 кв.м., ведно с построена в имота сграда МЖ, със застроена площ от 55 кв.м., актувани с Акт за публична общинска собственост № 4005/29.01.2016г., вписан с Акт № 164, том 6/2016г. в СВ-гр. Пловдив

5.Стадион, съставляващ поземлен имот № 1716, с площ от 55 731 кв.м., за който е отреден УПИ I-1716, кв.140 по регулационния план на село Цалапица, община Родопи, област Пловдив, ведно с построена в имота сграда „мс“, със застроена площ от 100 кв.м.

6.Стадион със съблекалня, находящи се в УПИ III-за спорт и отдих, от кв. 32 по регулационния план на село Ягово, община Родопи, област Пловдив, актувани с Акт за публична общинска собственост № 647/22.01.2001г., вписан с Акт № 183, том 70/2004г. в СВ-гр. Пловдив



7. Спортна зала с идентификатор 59032.501.743.1, със застроена площ от 858 кв.м, бр. етажи 1, находяща се в поземлен имот с идентификатор 59032.501.743 по КККР на с.Първенец, община Родопи, област Пловдив, актувани с АКТ за публична общинска собственост №3373/30.05.2012г., вписан с Акт №126, том 32/2012г. в СВ-гр.Пловдив.

### **III. ОПРЕДЕЛЯНЕ НА ОБЩИНСКИ ОБЕКТИ ОТ ПЪРВОСТЕПЕННО ЗНАЧЕНИЕ:**

1. „Проектиране и изграждане на компостиращи инсталации за разделно събирани зелени и/или биоразградими отпадъци“ в рамките на поземлен имот с идентификатор 87240.40.296, местност „Беговица“, с.Ягодово, община „Родопи“, област Пловдив

### **IV. ВЪЗМЕЗДНО ПРИДОБИВАНЕ НА ИМОТИ ПО РЕДА НА ЧЛ.34, АЛ.2 ОТ ЗОС**

1. Поземлен имот с идентификатор 03304.10.32, м. „Бозалъка“ по КККР на с.Белащица, община Родопи, област Пловдив с площ от 2620 кв.м

Програмата може да бъде актуализирана през текущата 2021г., като въз основа на това ще се извършва и актуализация на общинския бюджет.

Програмата се приема на основание чл.21, ал.1, т.8 от ЗМСМА, във връзка чл.8, ал.9 от Закона за общинска собственост.

Програмата е приета с Решение №78, Протокол №03/16.03.2021г. от Общински съвет „Родопи“.

