

# МЕТЕОПРОГНОЗА

за 01.02.2021 г.

Община Родопи - Пловдив

Номер и дата на документа:

24-58-2 #1/1.2.2021 г.

Код за достъп: 66758441

Състоянието на документа може да проверите на: [www.rodopi-bg.org](http://www.rodopi-bg.org)

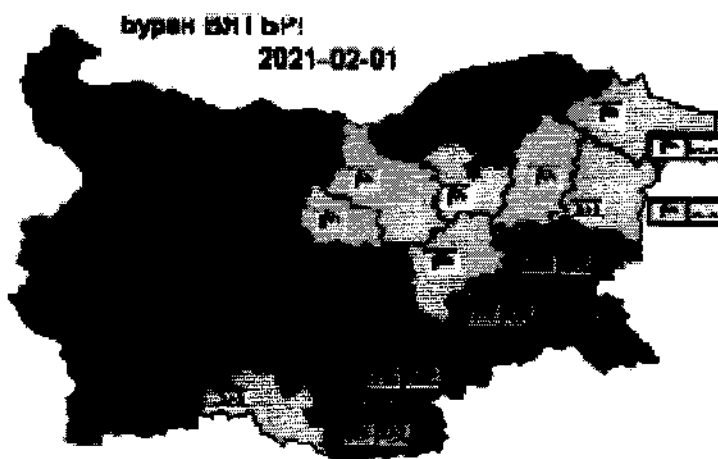
## НИМХ-МОН:

През нощта ще е предимно облачно, на много места в Западна и Централна България с валежи от дъжд. Ще духа до умерен, в източните и планинските райони – силен до бурен и поривист юг-югозападен вятър. Минималните температури ще са между 1° и 6°, в Югоизточна България до 8-10°. Утре сутринта в Западна България валежите ще спират и облачността от запад ще започне да се разкъсва и намалява. Над Източна България ще е предимно облачно с валежи от дъжд, които вечерта ще спрат. В източните и южните райони ще духа силен юг-югозападен вятър. В западната и централна част от Дунавската равнина ще е почти тихо, сутринта ще се образуват мъгли и там дневните температури ще останат по-ниски. В останалата част от страната максималните ще са предимно между 10° и 15°.

В планините на Западна България сутринта валежите, предимно от сняг, ще спират, облачността ще се разкъса, но ще се задържи значителна. В планините на изток ще е облачно с валежи от дъжд. Ще духа умерен, в Източна Стара планина, Странджа-Сакар и Източните Родопи - силен до бурен югозападен вятър. Максимална температура на 1200 метра – около 6°, на 2000 метра – около минус 1°.

По Черноморието ще е облачно с валежи от дъжд, на места около и след обяд ще са интензивни. Ще духа силен юг-югозападен вятър, който след обяд ще отслабне. Максимални температури на въздуха между 11° и 15°. Температурата на морската вода е 7-8°. Вълнението на морето ще е 3-4 бала.

## Карта на прогнозираните опасни явления в Република България за 01.02.2021 г.:



За 01.02.2021 г. НИМХ-МОН обявява предупреждение от втора степен (оранжев код) за силен вятър от 25-30 м/с. и валежи от дъжд от 25-30 л./кв.м в областите Кърджали, Хасково, Ямбол и Бургас. Обявено е предупреждение от първа степен (жълт код) за значителни валежи - сумарни количества за денонощието до 20-30 л./кв.м, локално до 40 л./кв.м, в област Смолян. За областите Габрово, Велико Търново, Сливен, Търговище, Шумен, Варна и Добрич е обявен (жълт код) за силен и поривист вятър-24 м/с.

# МЕТЕОПРОГНОЗА

за 01.02.2021 г.

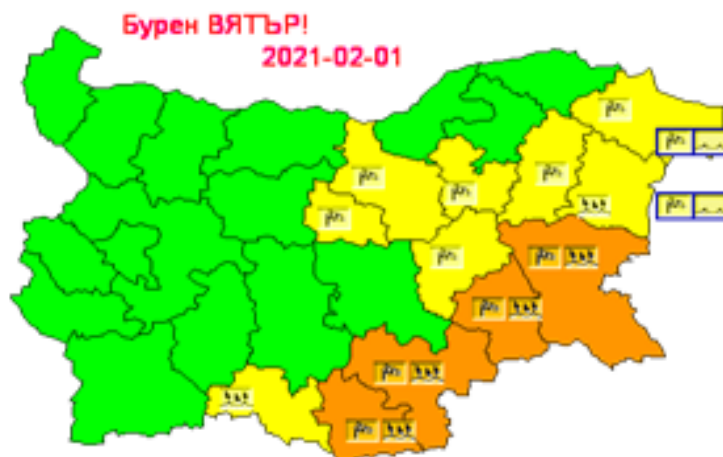
## НИМХ-МОН:

През нощта ще е предимно облачно, на много места в Западна и Централна България с валежи от дъжд. Ще духа до умерен, в източните и планинските райони – силен до бурен и поривист юг-югозападен вятър. Минималните температури ще са между 1° и 6°, в Югоизточна България до 8-10°. Утре сутринта в Западна България валежите ще спират и облачността от запад ще започне да се разкъсва и намалява. Над Източна България ще е предимно облачно с валежи от дъжд, които вечерта ще спрат. В източните и южните райони ще духа силен юг-югозападен вятър. В западната и централна част от Дунавската равнина ще е почти тихо, сутринта ще се образуват мъгли и там дневните температури ще останат по-ниски. В останалата част от страната максималните ще са предимно между 10° и 15°.

В планините на Западна България сутринта валежите, предимно от сняг, ще спират, облачността ще се разкъса, но ще се задържи значителна. В планините на изток ще е облачно с валежи от дъжд. Ще духа умерен, в Източна Стара планина, Странджа-Сакар и Източните Родопи - силен до бурен югозападен вятър. Максимална температура на 1200 метра – около 6°, на 2000 метра – около минус 1°.

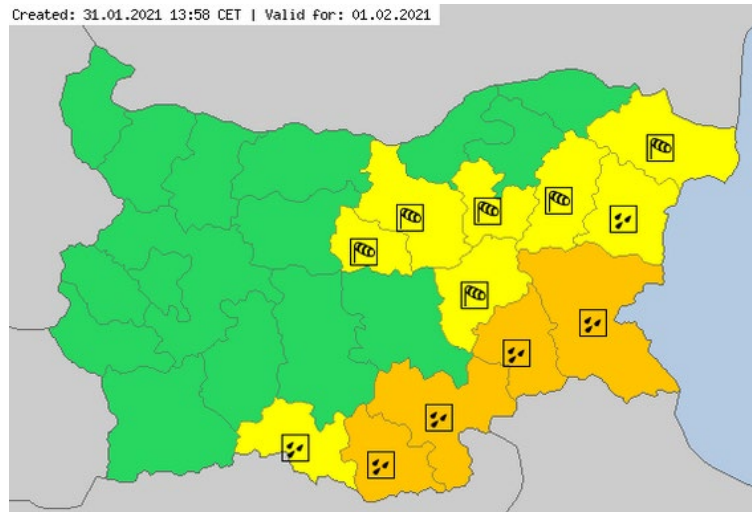
По Черноморието ще е облачно с валежи от дъжд, на места около и след обяд ще са интензивни. Ще духа силен юг-югозападен вятър, който след обяд ще отслабне. Максимални температури на въздуха между 11° и 15°. Температурата на морската вода е 7-8°. Вълнението на морето ще е 3-4 бала.

## Карта на прогнозираните опасни явления в Република България за 01.02.2021 г.:



За 01.02.2021 г. НИМХ-МОН обявява предупреждение от втора степен (оранжев код) за силен вятър от 25-30 м/с. и валежи от дъжд от 25-30 л./кв.м в областите Кърджали, Хасково, Ямбол и Бургас. Обявено е предупреждение от първа степен (жълт код) за значителни валежи - сумарни количества за денонощието до 20-30 л./кв.м, локално до 40 л./кв.м, в област Смолян. За областите Габрово, Велико Търново, Сливен, Търговище, Шумен, Варна и Добрич е обявен (жълт код) за силен и поривист вятър-24 м/с.

## Карта от meteoalarm.eu за 01.02.2021 г.:



Burgas			Dobrich		Gabrovo	
Haskovo			Kardjali		Shumen	
Sliven			Smolian		Targovishte	
Varna			Veliko Tarnova		Yambol	

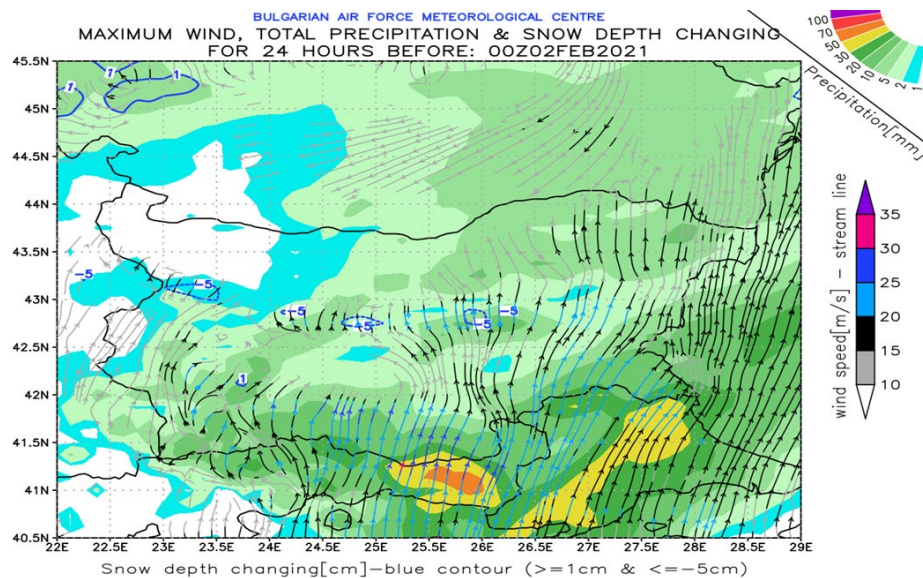
## Карта на прогнозните количества за 24-часов валеж за 01.02.2021 г.:

- Поради технически причини в апаратурата и сървъра на НИМХ-МОН, няма карта за прогнозните количества за 24-часов валеж за 01.02.2021 г.

## Карта на прогнозната снежна покривка за 01.02.2021 г.:

- Поради технически причини в апаратурата и сървъра на НИМХ-МОН, няма карта снежна покривка за 01.02.2021 г.

## Метеорологична прогноза от МЦ на ВВС за 01.02.2021 г.:



**Явления:** от запад на изток през цялата страна валежи от дъжд, над 1800-2000 метра надморска височина преминаващи в сняг. Временно интензивни и на места придружени от гръмотевици ще са валежите преди пладне в южните, и източните райони. В по-ниските южни планински райони топене на снежната покривка, в комбинация с интензивни валежи. Сутрешните часове опасност от частични залеждания.

**Количество на валежа:** 1-10 л./кв.м; в южните гранични планински райони до 50-60 л./кв.м.

**Вятър:** от юг-югозапад 3-6 м/с; в източните и планинските райони 6-9 м/с, с пориви до 12-15 м/с; по планинските била с пориви около и над 20 м/с.

**Минимални температури:** между 1 и 6 градуса.

**Максимални температури:** между 10 и 15 градуса.

## Хидрологична прогноза

**На основа на метеорологичната прогноза, обработената хидрологична информация и моделираните водни количества от НИМХ:**

**Дунавски басейн:** Днес (31.01) в резултат на снеготопене ще има краткотрайни повишения на речните нива, главно в планинските части от басейна. През нощта на 31.01 срещу 01.02 и на 01.02, в резултат на валежи, комбинирани със снеготопене, се очакват повишения на речните нива в басейна като по-съществени ще бъдат във водосборите на р. Вит, р. Осъм и р. Янтра. На 02 и 03.02 речните нива ще се понижават, като вследствие оттичане ще има повишения на речните нива в долните течения на основните реки. **Водните количества ще бъдат под праговете за внимание.**

**Черноморски басейн:** Днес (31.01) и утре нивата на наблюдаваните реки в по-голяма част от басейна ще се повишават, днес в резултат на снеготопене и на 01.02 в резултат на валежи комбинирани със снеготопене. По значителни ще са повишенията в средните и долните части от водосбора на р. Камчия и във водосборите на всички южночерноморските реки (южно от гр. Бургас).

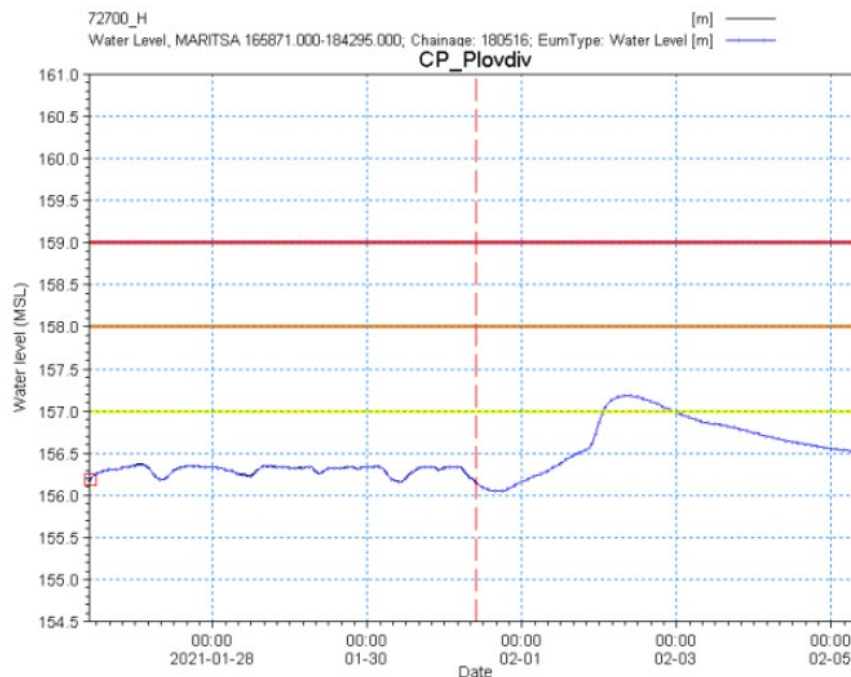
Според EFAS (Европейска система за оповестяване на наводнения) на 01.02 има опасност от възникване на поройни наводнения във водосборите на всички южночерноморски реки (южно от гр. Бургас).

**Източнобеломорски басейн:** Днес (31.01) и утре речните нива в по-голяма част от басейна ще се повишават, днес в резултат на снеготопене и утре в резултат на валежи комбинирани със снеготопене. По-значителни ще са повишенията на реките от водосбора на р. Арда, родопските притоци на р. Марица и в долното течение на р. Тунджа. На 02 и 03.02 речните нива в басейна ще се понижават, като в резултат на оттичане ще има повишения на речните нива в средните и долни течения на р. Марица и р. Тунджа.

Според EFAS (Европейска система за оповестяване на наводнения) през нощта срещу 01.02 и в сутрешните часове на 01.02 има опасност от възникване на поройни наводнения във водосборите на р. Въча и р. Чепеларска, Арда и р. Бяла.

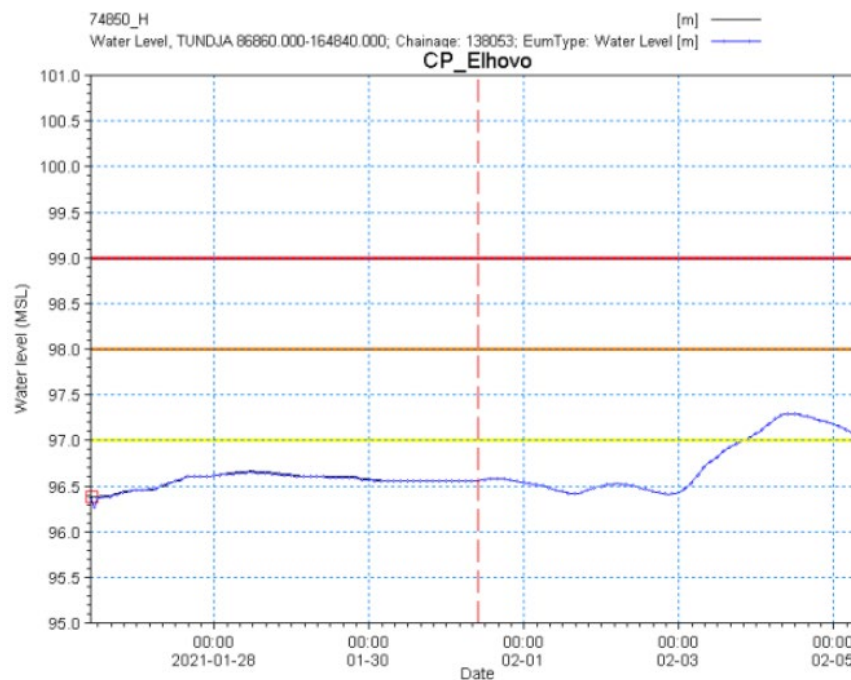
**Системата за ранно предупреждение за водосборите на реките Марица и Тунджа на НИМХ прогнозира:**

- Водното ниво на р. Марица при гр. Пловдив има вероятност да достигне жълтия праг за предупреждение през нощта на 02 срещу 03.02.2021 г.



**72700, Plovdiv, 31.01.2021 08:00**

- Водното ниво на р. Тунджа при гр. Елхово има вероятност да достигне жълтия праг за предупреждение във следобедните часове на 03.02.2021 г.



**74850, Elhovo, 31.01.2021 08:00**

<i>Прагове за предупреждение</i>			
Нива на тревога:	<b>Жълто - Внимание</b>	<b>Оранжево - Предупреждение</b>	<b>Червено - Тревога</b>

*Системата за ранно предупреждение за водосбора на река Арда на НИМХ прогнозира:*

- Водното количество на р. Арда са под праговете за предупреждение.

<i>Прагове за предупреждение</i>			
Нива на тревога:	Жълто - Внимание	Оранжево - Предупреждение	Червено - Тревога

**Западнобеломорски басейн:** Днес (31.01) и утре речните нива в басейна ще се повишават в резултат на валежи, комбинирани със снеготопене, по-съществени ще са повишенията във водосборите на р. Места и р. Доспат, както и в долните части от водосбора на р. Струма. На 02 и 03.02 речните нива ще се понижават като в резултат на оттичане ще има повишения в долните течения на основните реки.

Според EFAS (Европейска система за оповестяване на наводнения) през нощта срещу 01.02 и в сутрешните часове на 01.02 има опасност от възникване на поройни наводнения във водосбора на р. Струма (около гр. Перник, гр. Радомир, гр. Кюстендил, гр. Бобошево, гр. Дупница, гр. Сандански, гр. Мелник, гр. Петрич), долните части от водосбора на р. Места и водосбора на р. Доспат.