



МИНИСТЕРСТВО НА ВЪТРЕШНИТЕ РАБОТИ

Дирекция „Комуникационни и информационни системи“

Fax: 02 960 10 223 Тел: 02 960 10 249

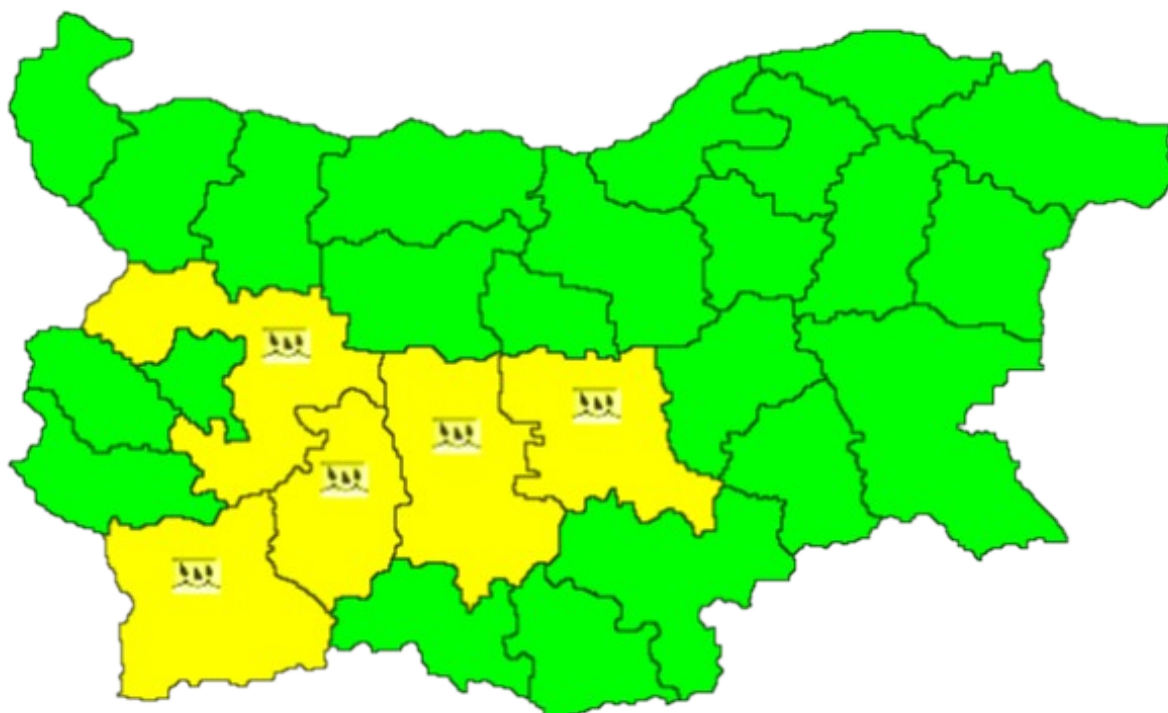
E-mail: smc@mvr.bg




ЦЕНТЪР ЗА АЕРОКОСМИЧЕСКО НАБЛЮДЕНИЕ

По данни от МЕТЕО АЛАРМ – НИМХ

<http://weather.bg/0index.php?koiFail=RM01opasni1&nd=1&lng=0>

Карта на прогнозираните опасни явления в Република България за 21.05.2020 г.



ОБЛАСТ	СТЕПЕН НА ОПАСНОСТ	АКЦЕНТИ
София Област	Жълта	 Локални интензивни валежи в югоизточната част от областта с количества 35-50 л/кв.м.
Благоевград		 Локални интензивни валежи в източната част от областта с количества 35-50 л/кв.м.
Ст. Загора		 Локални интензивни валежи с количества 35-50 л/кв.м.
Пловдив		
Пазарджик		

Легенда:

Бяла: - Няма данни.

Зелена: - Без опасни явления.

Жълта: - Времето е потенциално опасно. Прогнозираните метеорологични явления не са необичайни, но бъдете внимателни. Бъдете в течение на очакваните метеорологични условия и по възможност избягвайте рисковете.

Оранжева: - Времето е опасно. Прогнозирани са метеорологични явления с необичайна интензивност. Възможни са щети и жертви. Бъдете много внимателни. Бъдете в течение на очакваните метеорологични условия и по възможност избягвайте рисковете. Следвайте съветите на властите.

Червена: - Времето е много опасно. Прогнозирани са метеорологични явления с изключителна интензивност. Възможни са големи щети. Явленията може да заплашват живота в голяма част от областта. Задължително следвайте разпорежданията и всички съвети, дадени от властите и бъдете готови за извънредни мерки.