

**МИНИСТЕРСТВО НА ВЪТРЕШНИТЕ РАБОТИ**  
**ГЛАВНА ДИРЕКЦИЯ „ПОЖАРНА БЕЗОПАСНОСТ И ЗАЩИТА НА НАСЕЛЕНИЕТО“**

---

Рег. № 1983р-6313, № единствен  
05.05.2020 г.

Община Родопи - Пловдив  
Номер и дата на документа:  
**24-18-4/6.5.2020 г.**

Код за достъп: **96419472**

Състоянието на документа може да  
проверите на: [www.godopi-bg.org](http://www.godopi-bg.org)

ДО  
ДИРЕКТОРИТЕ НА РДПБЗН – ВЕЛИКО  
ТЪРНОВО, ВИДИН, ВРАЦА, ГАБРОВО,  
ЛОВЕЧ, МОНТАНА, ПАЗАРДЖИК, ПЛЕВЕН,  
ПЛОВДИВ, ПЕРНИК, РАЗГРАД, РУСЕ,  
СЛИВЕН, СОФИЯ, ТЪРГОВИЩЕ И ШУМЕН

**УВАЖАЕМИ ГОСПОДА ДИРЕКТОРИ,**

В Националния оперативен център на ГДПБЗН-МВР постъпи информация от: НИМХ-МОН, че за 06.05.2020 г. е обявен „жълт код“ на територията на областите: Велико Търново, Видин, Враца, Габрово, Ловеч, Монтана, Пазарджик, Плевен, Пловдив, Перник, Разград, Русе, Сливен, София-област, Търговище и Шумен.

Ще се усили запад-северозападният вятър, с пориви до 22-24 м/сек. На много места в северозападната половина ще има валежи от дъжд, по-значителни в северните райони. На 06.05.2020 г. валежите ще обхванат цялата страна, а на отделни места ще са придружени с гръмотевици. Около обяд от северозапад валежите ще започнат да спират и облачността да се разкъсва и намалява. Най-късно валежите ще спрат в крайните североизточни и югоизточни райони.

В тази връзка е необходимо да създадете следната организация:

1. Информирание органите на изпълнителната и местната власт, ОДМВР и останалите съставни части на ЕСС, за очакваното усилване на вятъра;
2. Редовно следене от служителите на Оперативните центрове при РДПБЗН на метеорологичната прогноза от сайта на НИМХ - МОН и изпращаната от отдел НОЦ при ГДПБЗН-МВР информация и своевременно информирание на дежурните в Областните администрации и общините, териториалните структури на АПИ и други структури, имащи отношение при усложнена обстановка;
3. Своевременно изпращане на информация в отдел НОЦ при ГДПБЗН при промяна в обстановката;
4. Създаване на организация при необходимост за въвеждане на планове на РДПБЗН в частта „Действие при силни ветрове“.
5. Информирание на населението чрез местните средства за масова информация за предприетите действия за ограничаване и ликвидиране на произшествията от опасните явления и правилата за безопасно поведение.

- ПРИЛОЖЕНИЯ: 1. Приложение 1 - Метеорологична прогноза за 06.05.2020 г. от НИМХ-МОН - 1 лист;  
2. Приложение 2 – Метеорологичната прогноза за 06.05.2020 г. от МЦ на ВВС - 1 лист.

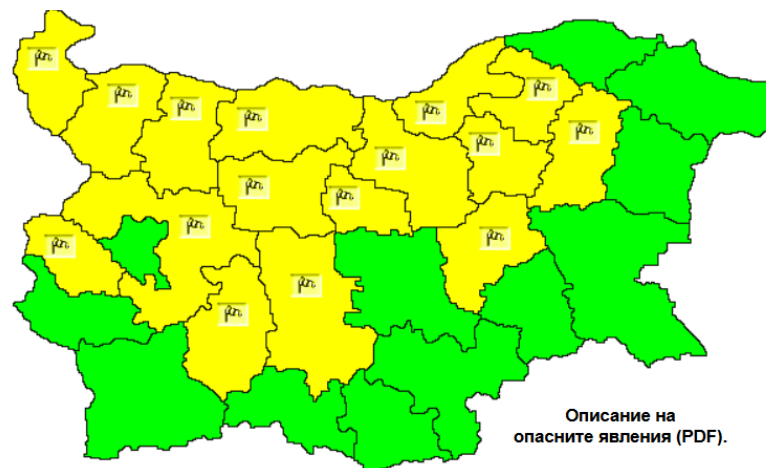
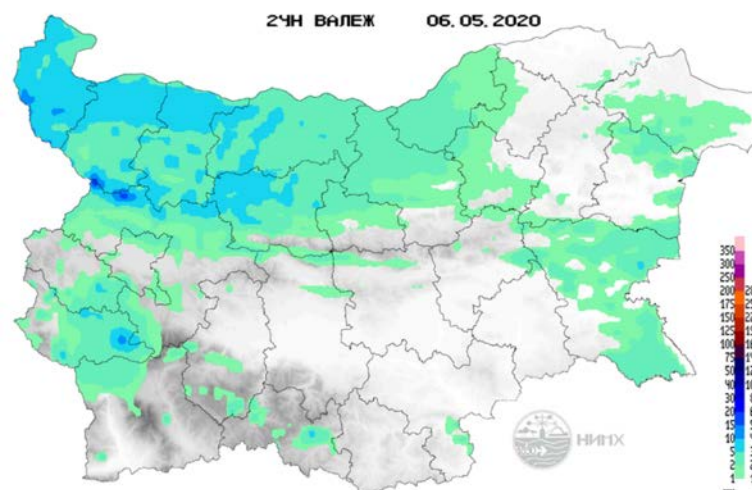
ДИРЕКТОР  
НА ДОД ПРИ ГДПБЗН-МВР:           /П/  
СТ. КОМИСАР КРАСИМИР ШОТАРОВ

**НИМХ-МОН:**

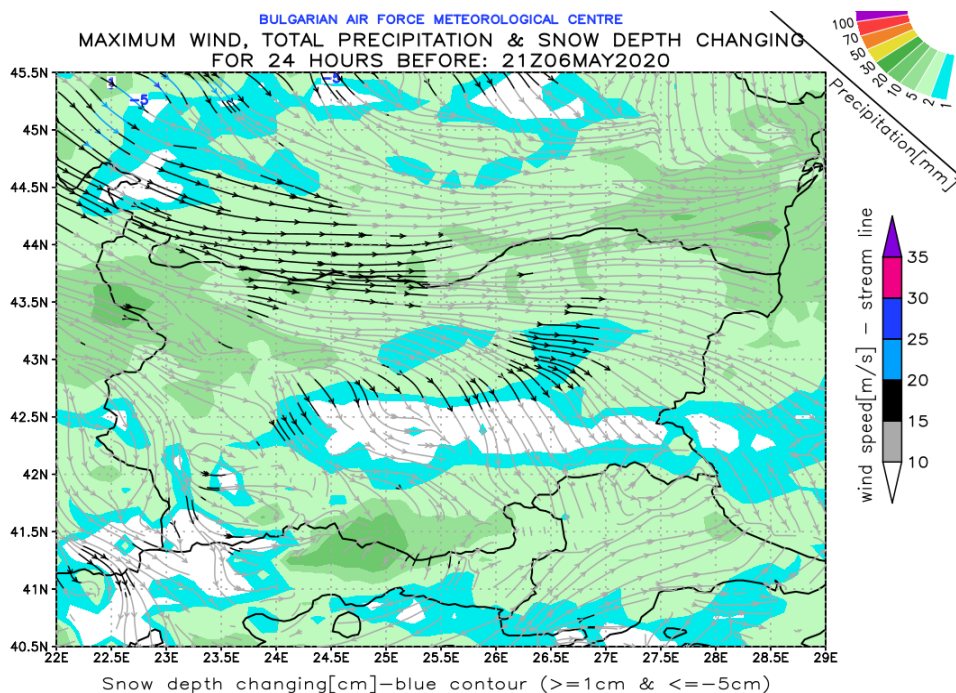
През следващото денонощие през страната ще премине студен атмосферен фронт. През нощта облачността от северозапад ще продължи да се увеличава и вплътнява. На много места в северозападната половина ще има валежи от дъжд, по-значителни в северните райони. Утре валежите ще обхванат цялата страна, а на отделни места ще са придружени с гръмотевици. Около обяд от северозапад валежите ще започнат да спират и облачността да се разкъсва и намалява. Най-късно валежите ще спрат в крайните североизточни и югоизточни райони. Ще духа умерен, в Дунавската равнина и Горнотракийската низина и силен вятър от запад-северозапад и с него ще нахлува студен въздух. Минималните температури ще са от 7° до 12°, максималните – между 14° и 19°.

В планините облачността ще е значителна. Ще има валежи от дъжд, а над 1700 метра – от сняг. Ще духа силен, по високите и открити части до бурен вятър от запад-северозапад. Максимална температура на 1200 метра – около 9°, на 2000 метра - около 2°.

По Черноморието облачността ще е значителна с валежи от дъжд. След обяд валежите ще спират и облачността ще се разкъсва. Ще духа до умерен запад-северозападен вятър. Максималните температури ще бъдат между 16° и 18°. Температурата на морската вода е 14-15°. Вълнението на морето ще бъде 1-2 бала.

**Карта на прогнозираните опасни явления в Република България за 06.05.2020 г.:****Карта на прогнозните количества за 24-часов валеж за 06.05.2020 г.:**

### Метеорологична прогноза от МЦ на ВВС за 06.05.2020 г.:



**Явления:** на места, преди пладне в северозападната, а след пладне в югоизточната половина от страната, ще превали краткотраен дъжд.

**Количество на валежа:** 1-10л./кв.м, в планинските райони на Западна и Южна България – между 10 и 20л/кв.м.

**Вятър:** от запад-северозапад 5-8м/с, след пладне с пориви 8-13м/с, в Северна България и западната част на Тракийската низина с пориви 13-18м/с.

**Минимални температури:** между 5 и 10 градуса (вечерта към полунощ).

**Максимални температури:** между 12 и 17 градуса, в Югоизточна България и крайните източни, и южни райони до 18-21 градуса.